

Informacja o stanie mienia komunalnego

wg grup rodzajowych

grupa I

Stan na dz. 31.12.2023r.

The first part of the document discusses the importance of maintaining accurate records of all transactions. It emphasizes that every entry, no matter how small, should be recorded to ensure the integrity of the financial statements. This includes not only sales and purchases but also expenses and income. The text suggests that a systematic approach to bookkeeping can help in identifying trends and potential areas for improvement in the business's financial health.

In the second section, the author delves into the complexities of tax regulations and how they can impact a business's bottom line. It highlights the need for staying up-to-date with the latest tax laws and seeking professional advice when necessary. The document provides practical tips on how to structure transactions to minimize tax liability while remaining compliant with the law.

The third part of the document focuses on budgeting and financial forecasting. It explains how a well-defined budget can serve as a roadmap for the business, helping to allocate resources effectively and avoid overspending. The text also discusses the importance of regularly reviewing financial performance against the budget and adjusting plans as needed to stay on track.

Finally, the document touches upon the role of technology in modern bookkeeping. It mentions various software solutions that can streamline the accounting process, reduce the risk of errors, and provide real-time insights into the business's financial status. The author encourages businesses to explore these tools as a way to enhance their financial management capabilities.



stan na dz. 31.12.2023r.

INFORMACJA O STANIE MIENIA

BUDYNKI I LOKALE

I. OBIEKT: BUDYNEK MIESZKALNY PRZY UL. PLAC KANAŁOWY 31

1. BUDYNEK

- **wartość brutto bez umorzenia 147.644,81 zł**
- **umorzenie 61 038,33 zł**
- powierzchnia zabudowy: 185,00 m²
- ilość lokali mieszkalnych: 2 szt.(+ 4 własnościowe)
- powierzchnia mieszkań komunalnych: 85,70 m²
- ilość izb – komunalnych: 5 szt.

WYSZCZEGÓLNIENIE STANDARDU MIESZKAŃ:

- Mieszkania 3-izbowe (49,2m²): 4
- Mieszkania 2-izbowe (36,5m²): 2

BUDYNEK JEST WSPÓŁWŁASNOŚCIĄ GMINY ŁĘCZNA I LOKATORÓW MIESZKAŃ WŁASNOŚCIOWYCH.

2. GRUNT

- numer działki: 1908/2
- powierzchnia działki: 1078 m² **KW LU1I/00159187/1**

DZIAŁKA WSPÓLNA Z BUDYNKIEM PLAC KANAŁOWY 33 JEST WSPÓŁWŁASNOŚCIĄ GMINY ŁĘCZNA ORAZ POZOSTAŁYCH WŁAŚCICIELI MIESZKAŃ

II. OBIEKT: BUDYNEK MIESZKALNY PRZY UL. PLAC KANAŁOWY 33

1. BUDYNEK

- **wartość brutto bez umorzenia 313.609,53 zł**
- **umorzenie 186 145,45 zł**
- powierzchnia zabudowy: 178,00 m²
- ilość lokali mieszkalnych: 2 szt. (+ 2 własnościowe)
- powierzchnia mieszkań komunalnych: 131,70 m²
- ilość izb - komunalnych: 8 szt.

WYSZCZEGÓLNIENIE STANDARDU MIESZKAŃ:

- Mieszkania 4-izbowe: 4

BUDYNEK JEST WŁASNOŚCIĄ GMINY ŁĘCZNA

2. GRUNT

- numer działki: 1908/2 **KW LU1I/00159187/1**

- powierzchnia działki: 1078 m²
- DZIAŁKA WSPÓLNA Z BUDYNKIEM PLAC KANAŁOWY 31 JEST WSPÓŁWŁASNOŚCIĄ GMINY ŁĘCZNA ORAZ POZOSTAŁYCH WŁAŚCICIELI MIESZKAŃ

III. OBIEKT: BUDYNEK MIESZKALNY PRZY UL. PASTERNIK 15

1. BUDYNEK

- **wartość brutto bez umorzenia** 55.227,57 zł
- **umorzenie** 29.510,16 zł
- powierzchnia zabudowy ; 172,00 m²
- ilość lokali mieszkalnych ; 1 szt.
- ilość lokali socjalnych ; 5 szt.
- powierzchnia całkowita mieszkań 132,70 m²
- ilość izb: 13 szt.

WYSZCZEGÓLNIENIE STANDARDU MIESZKAŃ:

- Mieszkania 3-izbowe: 1
- Mieszkania 2-izbowe: 5

BUDYNEK JEST WŁASNOŚCIĄ GMINY ŁĘCZNA

2. GRUNT

- numer działki: 2297 KW LU11/00111608/1
- powierzchnia działki: 2910 m²

DZIAŁKA JEST WŁASNOŚCIĄ GMINY ŁĘCZNA I JEST WSPÓLNA Z BUDYNKIEM PASTERNIK 13.

IV. OBIEKT: BUDYNEK MIESZKALNY PRZY UL. RYNEK III 33

1. BUDYNEK – rok budowy 1961r.

- **wartość brutto bez umorzenia** 784.203,99 zł
- **umorzenie** 240.604,26 zł
- powierzchnia zabudowy: 915,00 m²
- ilość lokali mieszkalnych: 14 szt.(+ 16 własnościowych)
- powierzchnia mieszkań komunalnych: 540,60 m²
- ilość izb – komunalnych: 35 szt.

WYSZCZEGÓLNIENIE STANDARDU MIESZKAŃ:

- Mieszkania 4-izbowe: 4
- Mieszkania 3-izbowe: 10
- Mieszkania 2-izbowe: 16

BUDYNEK JEST WSPÓŁWŁASNOŚCIĄ GMINY ŁĘCZNA ORAZ POZOSTAŁYCH WŁAŚCICIELI MIESZKAŃ.

2. GRUNT

- numer działki: 1805/1 KW LU11/00159183/3

- powierzchnia działki: 2207 m²
- DZIAŁKA JEST WSPÓŁWŁASNOŚCIĄ GMINY ŁĘCZNA ORAZ POZOSTAŁYCH WŁAŚCICIELI MIESZKAŃ.

V. OBIEKT: BUDYNEK MIESZKALNY PRZY UL. RYNEK III 34

1. BUDYNEK

- **wartość brutto bez umorzenia** 501.970,05 zł
- **umorzenie** 244.981,25 zł
- powierzchnia zabudowy: 344,00 m²
- ilość lokali mieszkalnych: 9 szt. (+ 9 własność)
- powierzchnia mieszkań komunalnych: 359,50 m²
- ilość izb - komunalnych: 23 szt.

WYSZCZEGÓLNIENIE STANDARDU MIESZKAŃ:

- Mieszkania 3-izbowe: 12
- Mieszkania 2-izbowe: 6

BUDYNEK JEST WSPÓŁWŁASNOŚCIĄ GMINY ŁĘCZNA I LOKATORÓW MIESZKAŃ WŁASNOŚCIOWYCH.

2. GRUNT

- numer działki: 1808/2 KW LU1I/00157903/3
- powierzchnia działki: 1324 m²

DZIAŁKA WSPÓLNA Z BUDYNKIEM RYNEK III 35 JEST WSPÓŁWŁASNOŚCIĄ GMINY ŁĘCZNA ORAZ POZOSTAŁYCH WŁAŚCICIELI MIESZKAŃ

VI. OBIEKT: BUDYNEK MIESZKALNY PRZY UL. RYNEK III 35

1. BUDYNEK

- **wartość brutto bez umorzenia** 441.448,80 zł
- **umorzenie** 211.878,94 zł
- powierzchnia zabudowy: 345,00 m²
- ilość lokali mieszkalnych: 9 szt. (+ 9 własność)
- powierzchnia mieszkań komunalnych: 402,90 m²
- ilość izb – komunalnych: 26 szt.

WYSZCZEGÓLNIENIE STANDARDU MIESZKAŃ:

- Mieszkania 3-izbowe: 12
- Mieszkania 2-izbowe: 6

BUDYNEK JEST WSPÓŁWŁASNOŚCIĄ GMINY ŁĘCZNA ORAZ POZOSTAŁYCH WŁAŚCICIELI MIESZKAŃ.

2. GRUNT

- numer działki ; 1808/2 KW LU1I/00157903/3
- powierzchnia działki : 1324 m²

DZIAŁKA WSPÓLNA Z BUDYNKIEM RYNEK III 34 JEST WSPÓŁWŁASNOŚCIĄ GMINY ŁĘCZNA ORAZ POZOSTAŁYCH WŁAŚCICIELI MIESZKAŃ

VII. OBIEKT: BUDYNEK PRZEDSZKOLA W NOWOGRODZIE

1. BUDYNEK

- **wartość brutto bez umorzenia** 58.594,00 zł
- **umorzenie** 51.871,98 zł
- powierzchnia zabudowy: 257,50 m²
- powierzchnia użytkowa 227,50 m²

BUDYNEK JEST WŁASNOŚCIĄ GMINY ŁĘCZNA. ZE WZGLĘDU NA ZŁY STAN TECHNICZNY BUDYNEK ZOSTAŁ WYŁĄCZONY Z UŻYTKOWNIA.

GRUNT

- numer działki: 145/5 KW LU11/00109568/1
 - powierzchnia działki: 3747 m²
- DZIAŁKA JEST WŁASNOŚCIĄ GMINY ŁĘCZNA

VIII. OBIEKT: BUDYNEK PRZY UL. WIKLINOWEJ 14

1. BUDYNEK

- **wartość brutto bez umorzenia** 555.355,37 zł
- **umorzenie** 273.876,72 zł

1. CZĘŚĆ MIESZKALNA BUDYNKU

- powierzchnia zabudowy: 447,00 m²
- ilość lokali mieszkalnych: 8 szt. (+ 22 własność)
- powierzchnia mieszkań komunalnych: 349,81 m²
- ilość izb – komunalnych: 22 szt.

WYSZCZEGÓLNIENIE STANDARDU MIESZKAŃ:

- Mieszkania 4-izbowe: 5
- Mieszkania 3-izbowe: 24
- Mieszkania 1-izbowe: 1

BUDYNEK JEST WSPÓŁWŁASNOŚCIĄ GMINY ŁĘCZNA I LOKATORÓW MIESZKAŃ WŁASNOŚCIOWYCH.

2. GRUNT

- numer działki: 2773 KW LU11/00094463/6
- powierzchnia działki: 1555m²

DZIAŁKA JEST WŁASNOŚCIĄ GMINY ŁĘCZNA – udziały w gruncie posiadają właściciele mieszkań.

Lokal o pow. użytkowej 15,70 m² (wykus) nie jest zasiedlony ze względu na zły stan techniczny.

IX. OBIEKT: BUDYNEK PRZY UL. PRZEMYSŁOWEJ 4

1. BUDYNEK

➤ wartość brutto bez umorzenia	177.186,36 zł
➤ umorzenie	149.899,72 zł

1. CZĘŚĆ MIESZKALNA BUDYNKU

- powierzchnia zabudowy:	186,00 m ²
- ilość lokali mieszkalnych:	3 szt.
- powierzchnia całkowita mieszkań:	177,00 m ²
- ilość izb - komunalnych:	12 szt.

WYSZCZEGÓLNIENIE STANDARDU MIESZKAŃ:

- Mieszkania 4-izbowe: 3

2. CZĘŚĆ UŻYTKOWA BUDYNKU

- ilość lokali użytkowych:	1 szt.
- powierzchnia lokali użytkowych:	65,00 m ²

BUDYNEK JEST WŁASNOŚCIĄ GMINY ŁĘCZNA

3. GRUNT

- numer działki:	2330/10	KW LU1I/00108171/4
- powierzchnia działki	1424 m ²	

DZIAŁKA JEST WŁASNOŚCIĄ GMINY ŁĘCZNA

X. OBIEKT: BUDYNEK (GARAŻE) PRZY UL. PRZEMYSŁOWEJ 4

1. BUDYNEK

➤ wartość brutto bez umorzenia	5.000,00 zł
➤ umorzenie	2.531,97 zł

- powierzchnia zabudowy:	93,75 m ²
- ilość lokali użytkowych:	3 szt.
- powierzchnia całkowita lokali:	75,00 m ²

WYSZCZEGÓLNIENIE LOKALI UŻYTKOWYCH

- garaż o pow. użytkowej 25,00 m ² – wydzierżawiony
- garaż – 42 m ² – pozostawiony na potrzeby własne

BUDYNEK JEST WŁASNOŚCIĄ GMINY ŁĘCZNA

2. GRUNT

- numer działki:	2330/7	KW LU1I/00108171/4
- powierzchnia działki:	979 m ²	

DZIAŁKA JEST WŁASNOŚCIĄ GMINY ŁĘCZNA

XI. OBIEKT: LOKAL W BUDYNKU PRZY UL. WRZOSOWEJ 3

- **wartość brutto bez umorzenia** 45.473,08 zł
- **umorzenie** 19.601,91 zł

1. CHARAKTERYSTYKA LOKALU:

- powierzchnia całkowita : 59,90 m²
- lokal mieszkalny nr 12
- Mieszkanie 4-izbowe

LOKAL PRZEKAZANY W UŻYTKOWANIE NA ZASADZIE WŁASNOŚCIOWEGO PRAWA DO LOKALU PRZEZ SPÓŁDZIELNIĘ MIESZKANIOWĄ IM. STEFANA BATOREGO W ŁĘCZNEJ. LOKAL O NR 12 ZASIEDLONY NAJEMCAMI KOMUNALNYMI.

2. GRUNT

- numer działki: 2771/5 KW LU11/00281734/5
- powierzchnia działki: 4215 m²

DZIAŁKA JEST WSPÓŁWŁASNOŚCIĄ S.M. „BATORY” ORAZ OSÓB FIZYCZNYCH POSIADAJĄCYCH SPÓŁDZIELCZE WŁASNOŚCIOWE PRAWO DO LOKALU.

XII. OBIEKT: BUDYNEK MIESZKALNY PRZY UL. JAGIEŁKA 2

1. BUDYNEK

- **wartość brutto bez umorzenia** 399.172,37 zł
- **umorzenie** 184.047,00 zł
- powierzchnia zabudowy: 266,00 m²
- ilość lokali mieszkalnych: 9 szt.
- powierzchnia mieszkań: 378,21 m²
- ilość izb - komunalnych: 20 szt.

WYSZCZEGÓLNIENIE STANDARDU MIESZKAŃ:

- Mieszkania 3 - izbowe: 2
- Mieszkania 2 - izbowe: 7

BUDYNEK JEST WŁASNOŚCIĄ GMINY ŁĘCZNA

2. GRUNT

- numer działki: 2139/2 KW LU11/00174915/5
- powierzchnia działki: 1600 m²

DZIAŁKA JEST WŁASNOŚCIĄ GMINY ŁĘCZNA

XIII. OBIEKT: BUDYNEK KOMÓREK GOSPODARCZYCH PRZY BUDYNKU MIESZKALNYM PRZY UL. JAGIEŁKA 2

1. BUDYNEK – rok budowy 2011.

- **wartość brutto bez umorzenia** 45.912,60 zł
- **umorzenie** 45.912,60 zł
- powierzchnia zabudowy: 94,00 m²
- powierzchnia użytkowa: 80,55 m²

BUDYNEK JEST WŁASNOŚCIĄ GMINY ŁĘCZNA

2. GRUNT

- numer działki: 2139/2 KW LU1I/00174915/5
 - powierzchnia działki: 1600 m²
- DZIAŁKA JEST WŁASNOŚCIĄ GMINY ŁĘCZNA

XIV. OBIEKT: BUDYNEK BYŁEJ SZKOŁY – OSP W KOL. ŁUSZCZÓW

1. BUDYNEK – rok budowy 1962.

- **wartość brutto bez umorzenia 180.000,00 zł**
- **umorzenie 180.000,00 zł**

- powierzchnia zabudowy: 313,00 m²

BUDYNEK JEST WŁASNOŚCIĄ GMINY ŁĘCZNA

2. GRUNT

- numer działki: 31/2 KW LU1I/00268132/8
- powierzchnia działki: 4708 m²

DZIAŁKA JEST WŁASNOŚCIĄ GMINY ŁĘCZNA

GRUNT WRAZ Z WIĘKSZĄ CZĘŚCIĄ BUDYNKU JEST WYDZIERŻAWIONY DLA OSP ŁUSZCZÓW KOLONIA, A MNIEJSZA CZĘŚĆ BUDYNKU WYNAJMOWANA JEST PRZEZ KGW ŁUSZCZÓW KOLONIA.

XV. OBIEKT: BUDYNEK PRZY PL. KOŚCIUSZKI 1

1. BUDYNEK

- **wartość brutto bez umorzenia 1.665.104,28 zł**
- **umorzenie 334.933,37 zł**

CZĘŚĆ MIESZKALNA BUDYNKU

- powierzchnia zabudowy: 264,00 m²
- ilość lokali mieszkalnych: 7 szt.
- powierzchnia części mieszkalnej 340,01 m², w tym:
- powierzchnia mieszkań komunalnych: 283,05 m²,
- powierzchnia pomieszczeń służących do obsługi cz. mieszkalnej(np. klatka schodowa, piwnica): 56,96 m²
- ilość izb - komunalnych: 15 szt.

WYSZCZEGÓLNIENIE STANDARDU MIESZKAŃ:

- Mieszkania 3-izbowe: 2
- Mieszkania 2-izbowe: 4
- Mieszkania 1-izbowe: 1

BUDYNEK JEST WŁASNOŚCIĄ GMINY ŁĘCZNA

CZĘŚĆ UŻYTKOWA BUDYNKU

- ilość lokali użytkowych: 3 szt.
- powierzchnia lokali użytkowych: 157,27 m²

WYSZCZEGÓLNIENIE LOKALI UŻYTKOWYCH:

1. lokal o pow. użytkowej 68,16 m²
2. lokal o pow. użytkowej 74,46 m²
3. lokal o pow. użytkowej 14,65 m²

2. GRUNT

- numer działki: 2017/1 **KW LU11/00180163/3**
 - powierzchnia działki: 545 m²
- DZIAŁKA JEST WŁASNOŚCIĄ GMINY ŁĘCZNA.

XVI. OBIEKT: BUDYNEK SOCJALNY W ŁĘCZNEJ PRZY UL. PASTERNIK 13

1. BUDYNEK – rok budowy 2004

- **wartość brutto bez umorzenia 1.044.331,05 zł**
- **umorzenie 289.801,04 zł**

Budynek wyposażony w przyłącze sieci ciepłej, przyłącze kanalizacyjne oraz węzeł bezpośredni c.o. i c.w. Całość sprefabrykowana w formie kompaktu. Instalacja c.o. zasilana bezpośrednio z sieci bez zmiany parametrów czynnika. Przygotowanie ciepłej wody w układzie jednostopniowym wymiennika bez zasobnika. Q c.o. = 45,7 kW Q c.w. = 98kW

- powierzchnia zabudowy: 534,00 m²
- kubatura obiektu: 4567,0 m³
- ilość lokali mieszkalnych: 20 mieszkań,
- powierzchnia mieszkań socjalnych: 504,60 m²
- ilość izb - socjalnych: 40 szt.
- pomieszczenia użytkowe: 2 klatki schodowe,
4 węzły sanitarne,
1 pralnia,
3 suszarnie
26 komórek lokatorskich w piwnicach,
1 pomieszczenie gospodarcze,
1 pomieszczenie na węzeł ciepły,
1 pomieszczenie na wodomierz

BUDYNEK JEST WŁASNOŚCIĄ GMINY ŁĘCZNA

2. WIATA ŚMIETNIKOWA, o wymiarach 3x3m, wysokość 2,13/1,90m, profil i blacha ocynkowane

- **wartość brutto bez umorzenia 3.720,00 zł**
- **umorzenie 3.720,00 zł**

OBIEKT JEST WŁASNOŚCIĄ GMINY ŁĘCZNA, PRZEZNACZONY JEST DLA BUDYNKÓW SOCJALNYCH PRZY UL. PASTERNIK 13 I 15.

3. GRUNT

- numer działki: 2297 **KW LU11/00111608/1**
 - powierzchnia działki: 2910 m²
- DZIAŁKA JEST WŁASNOŚCIĄ GMINY ŁĘCZNA

XVII. OBIEKT: BUDYNEK CENTRUM KULTURY PRZY UL. OBROŃCÓW POKOJU 1

(podwyższenie wartości w roku 2018 – 137.679,73 zł - inwestycja CK)

1. BUDYNEK – rok budowy

➤ **wartość brutto bez umorzenia** 616.800,56 zł

➤ **umorzenie** 416.202,76 zł

– powierzchnia zabudowy: 513,00 m²

BUDYNEK JEST WŁASNOŚCIĄ GMINY ŁĘCZNA

2. GRUNT

– numer działki: 2935

KW LU1I/00150683/5

– powierzchnia działki: 1358 m²

DZIAŁKA JEST WŁASNOŚCIĄ GMINY ŁĘCZNA. OD 28.02.2005R. GRUNT WRAZ Z BUDYNKIEM ODDANY W UŻYTKOWANIE CENTRUM KULTURY W ŁĘCZNEJ

XVIII. OBIEKT: BUDYNEK REMIZY W ZAKRZOWIE

Lokale na parterze są wynajmowane z przeznaczeniem na bibliotekę i świetlicę wiejską, garaż wydzierżawia Koło Gospodyń Wiejskich w Zakrzowie. Na piętrze budynku jest 5 lokali socjalnych. Budynek wyposażony jest w biologiczną lokalną oczyszczalnię ścieków.

1. BUDYNEK – rok budowy 1988

➤ **wartość brutto bez umorzenia** 1.255.433,42 zł

➤ **umorzenie** 439.076,98 zł

– powierzchnia zabudowy: 316,50 m²

– powierzchnia całkowita: 516,36 m²

– powierzchnia użytkowa mieszkalna: 171,42 m²

BUDYNEK JEST WŁASNOŚCIĄ GMINY ŁĘCZNA

2. GRUNT

– numer działki: 147/4

KW LU1I/00119127/1

– powierzchnia działki: 1400 m²

DZIAŁKA JEST WŁASNOŚCIĄ GMINY ŁĘCZNA . JEDEN LOKAL NA PARTERZE BUDYNKU JEST WYNAJMOWANY Z PRZEZNACZENIEM NA ŚWIETLICĘ WIEJSKĄ, DRUGI LOKAL JEST PUSTOSTANEM, GARAŻ WYDZIERŻAWIA KOŁO GOSPODYŃ WIEJSKICH W ZAKRZOWIE. NA PIĘTRZE BUDYNKU JEST 5 LOKALI SOCJALNYCH. BUDYNEK WYPOSAŻONY JEST W BIOLOGICZNĄ LOKALNĄ OCZYSZCZALNIĘ ŚCIEKÓW.

XIX. OBIEKT: BUDYNEK PRZY UL. TYSIĄCLECIA 10

1. BUDYNEK

➤ **wartość brutto bez umorzenia** 73.366,76 zł

➤ **umorzenie** 73.366,76 zł

– powierzchnia zabudowy: 95,00 m²

– powierzchnia użytkowa: 105,20 m²

BUDYNEK JEST WŁASNOŚCIĄ GMINY ŁĘCZNA

2. GRUNT

– numer działki: 2169/1 **KW LU11/00140205/8**

– powierzchnia działki: 1105 m²

DZIAŁKA JEST WŁASNOŚCIĄ GMINY ŁĘCZNA.

DZIAŁKA WRAZ Z BUDYNKIEM ZOSTAŁA WYDZIERŻAWIONA TOWARZYSTWU PRZYJACIÓŁ ZIEMI ŁĘCZYŃSKIEJ.

XX. OBIEKT: BUDYNEK SZKOŁY PODSTAWOWEJ W ZOFIÓWCE

1. BUDYNEK SZKOŁY – rok budowy ok. 1876, termomodernizacja 2004 rok. *Modernizacja instalacji c.o., ocieplenie ostatnich stropów nad całym budynkiem, wymiana stolarki okiennej i drzwi zewnętrznych;*

Termomodernizacja 2021r.: *wymiana stolarki okiennej, wymiana podłóg i posadzek, remont instalacji c.o. i c.w.u.*

➤ **wartość brutto bez umorzenia** 482 044,24 zł

➤ **umorzenie** 157.029,64 zł

– powierzchnia użytkowa: 482,00 m²

– kubatura: 2.891,15 m³

2. BUDYNEK – DOM NAUCZYCIELA – rok budowy ok. 1965

➤ **wartość brutto bez umorzenia** 59.036,00 zł

➤ **umorzenie** 59.036,00 zł

– powierzchnia użytkowa: 204,00 m²

– kubatura: 487,60 m³

CZĘŚĆ MIESZKALNA BUDYNKU

– ilość lokali mieszkalnych: 2 szt.

– powierzchnia całkowita mieszkań: 103,00 m²

– ilość izb: 6 szt.

WYSZCZEGÓLNIENIE STANDARDU MIESZKAŃ:

– Mieszkania 4-izbowe: 1

– Mieszkania 2-izbowe: 1

BUDYNEK JEST WŁASNOŚCIĄ GMINY ŁĘCZNA

CZĘŚĆ UŻYTKOWA BUDYNKU

– ilość lokali użytkowych: 1 szt.

– powierzchnia lokali użytkowych: 31,00 m²

BUDYNEK SZKOŁY JEST WŁASNOŚCIĄ GMINY ŁĘCZNA

3. GRUNT

– numer działki: 222 KW LU1I/00175414/0

– powierzchnia działki: 11200 m²

DZIAŁKA JEST WŁASNOŚCIĄ GMINY ŁĘCZNA

DZIAŁKA WRAZ Z BUDYNKAMI, Z WYŁĄCZENIEM BUDYNKU MIESZKALNEGO, ZOSTAŁA ODDANA W DZIERŻAWĘ STOWARZYSZENIU NAUCZYCIELI I WYCHOWAWCÓW „PRZYJAZNA SZKOŁA” W ZOFIÓWCE

XXI. OBIEKT: BUDYNEK BYŁEJ SZKOŁY PODSTAWOWEJ W CIECHANKACH ŁĘCZYŃSKICH (przekazany protokołem z dn. 30.09.2009r.)

1. BUDYNEK – rok budowy 1968, termomodernizacja budynku – 2004 rok.
Modernizacja instalacji c.o., ocieplenie stropodachu nad całym budynkiem, ocieplanie ścian zewnętrznych. Budynek ogrodzony.

➤ **wartość brutto bez umorzenia** 312.943,74 zł

➤ **umorzenie** 224.819,13 zł

– powierzchnia zabudowy: 540,13 m²

– kubatura: 2.684,86 m³

– powierzchnia użytkowa: 581,38 m²

BUDYNEK JEST WŁASNOŚCIĄ GMINY ŁĘCZNA

2. GRUNT

– numer działki: 139/2 KW LU1I/00117382/2

– powierzchnia działki: 13118 m²

DZIAŁKA JEST WŁASNOŚCIĄ GMINY ŁĘCZNA.

DZIAŁKA (pow. 12500 m²) WRAZ Z BUDYNKIEM ZOSTAŁA ODDANA W DZIERŻAWĘ OPIECE MEDYCZNEJ „NADZIEJA” SP. Z O.O. NA OKRES 15 LAT, TJ. OD 05.11.2018R. DO 04.11.2033R.

XXII. OBIEKT: BUDYNEK SZKOŁY PRZY UL. BOGDANOWICZA 9 W ŁĘCZNEJ

1. BUDYNEK SZKOŁY – rok budowy 1988r.

W budynku znajdują się sale dydaktyczne, sala gimnastyczna, pracownie komputerowe, kuchnia, stolówka, pomieszczenia magazynowe. Obiekt wyposażony w przyłącze kanałowo deszczowe, przyłącze kanałowo sanitarne oraz w system nadzoru wizyjnego – monitor, kamery 16 szt., obiektyw, magnetowid (29.950,80zł).

➤ **wartość brutto bez umorzenia** 807.351,08 zł

➤ **umorzenie** 684.990,40 zł

– powierzchnia zabudowy: 2.958 m²

– powierzchnia użytkowa: 7.583 m²

– kubatura: 31.973 m³

BUDYNEK JEST WŁASNOŚCIĄ GMINY ŁĘCZNA, W DNIU 29.07.2011 ROKU BUDYNEK ODDANO W DZIERŻAWĘ ZESPOŁOWI SZKÓŁ GÓRNICZYCH W ŁĘCZNEJ ORAZ ZESPOŁOWI SZKÓŁ IM. KRÓLA KAZIMIERZA JAGIELLOŃCZYKA W ŁĘCZNEJ.

2. GRUNT

- numer działki: 3084 KW LU11/00105440/0
- powierzchnia działki: 28077 m²

DZIAŁKA JEST WŁASNOŚCIĄ GMINY ŁĘCZNA DZIAŁKĘ W CZEŚCI (25296 m²) W DNIU 29.07.2011 ROKU ODDANO W DZIERŻAWĘ ZESPOŁOWI SZKÓŁ GÓRNICZYCH W ŁĘCZNEJ ORAZ ZESPOŁOWI SZKÓŁ IM. KRÓLA KAZIMIERZA JAGIELLOŃCZYKA W ŁĘCZNEJ.

XXIII. OBIEKT: BUDYNEK (GARAŻ) PRZY UL. BOGDANOWICZA 9 W ŁĘCZNEJ

1. BUDYNEK – rok budowy 1996

Budynek garażu wykonany z cegły silikonowej i belitu, płyt stropowych pokrytych papą termozgrzewalną

- **wartość brutto bez umorzenia** 14.950,00 zł
- **umorzenie** 14.950,00 zł
- powierzchnia użytkowa: 46,00 m²

2. GRUNT

- numer działki: 3084 KW LU00105440/0
- powierzchnia działki: 28077 m²

BUDYNEK I DZIAŁKA SĄ WŁASNOŚCIĄ GMINY ŁĘCZNA. W DNIU 29.07.2011 ROKU BUDYNEK WRAZ Z UDZIAŁEM W GRUNCIE ZOSTAŁ WYRZERŻAWIONY ZESPOŁOWI SZKÓŁ IM. KRÓLA KAZIMIERZA JAGIELLOŃCZYKA W ŁĘCZNEJ

XXIV. OBIEKT: DOM PRZEDPOGRZEBOWY NA CMENTARZU KOMUNALNYM W PODZAMCZU

1. BUDYNEK – rok budowy 2011

- **wartość brutto bez umorzenia** 1.361.099,33 zł
- **umorzenie** 399.512,22 zł
- kubatura: 2.460,50 m³
- powierzchnia zabudowy: 431,50 m²
- powierzchnia użytkowa: 339,88 m²
- powierzchnia całkowita: 423,17 m²

Budynek o łącznej pow. zabudowy - 431,50 m² wraz z dzwonnica i ogrodzeniem murowanym z furtką i bramą gospodarczą, zrealizowany w technologii tradycyjnej, ściany murowane, stropy prefabrykowane typu Teriva, więźba dachowa drewniana, pokrycie dachu blachą tytanowo-cynkową. Budynek wyposażony w instalacje: wod.-kan., ogrzewania elektrycznego, wentylacji i elektrycznej. Przy budynku: plac o nawierzchni z kostki klinkierowej 5 cm – 106,90 m², chodniki z betonowej kostki brukowej gr. 6 cm – 122,25 m², podjazd z betonowej kostki brukowej gr. 8 cm – 280,40 m², parking komunalny (2036,1m²). Wyposażenie: komora

chłodnicza – 1kpl., stół do higieny pośmiertnej (sekcyjny) - 1 kpl., hydrauliczny wózek transportowo-podnośnikowy – 1 szt., krzesła składane drewniane – 50 szt., dzwon wraz z napędem elektrycznym – 1 kpl. Sprzęt nagłaśniający – 2012r. (wartość bez umorzenia 6.908,91zł).

BUDYNEK JEST WŁASNOŚCIĄ GMINY ŁĘCZNA.

OD 1 GRUDNIA 2022R. CZĘŚĆ POMIESZCZEŃ O POWIERZCHNI 78,60 M2 ZOSTAŁA ODDANA W NAJEM NA RZECZ PANA ADAMA ŻACH W CELU PROWADZENIA SKLEPIKU ZE ZNICZAMI I KWIATAMI.

2. GRUNT

– numer działki: 261 KW LU1I/00246656/7

– powierzchnia działki: 56.545 m²

DZIAŁKA JEST WŁASNOŚCIĄ GMINY ŁĘCZNA

XXV. OBIEKT: TYMCZASOWY BUDYNEK MIESZKALNY Z PRZEZNACZENIEM NA MIESZKANIA SOCJALNE W PODZAMCZU

Budynek (kontener) składa się z dwóch lokali socjalnych.

Budynek wyposażony jest w instalacje: wodociągową zimnej i ciepłej wody, kanalizacji sanitarnej, wentylacji grawitacyjnej, energetyczną oświetleniową i gniazd wtykowych, linia zasilająca elektroenergetyczna, przyłącze wodociągowe, przyłącze kanalizacji sanitarnej.

1. BUDYNEK:

➤ **wartość brutto bez umorzenia** 141.603,97 zł

➤ **umorzenie** 127.443,24 zł

– powierzchnia zabudowy : 58,27 m²

– powierzchnia użytkowa : 44,77 m²

– kubatura: 154,42 m³

2. GRUNT

– numer działki: 159 KW LU1S/00007709/6

– powierzchnia działki: 617 m²

DZIAŁKA JEST WŁASNOŚCIĄ GMINY ŁĘCZNA.

XXVI. OBIEKT: BUDYNEK MIESZKALNY JEDNORODZINNY Z PRZEZNACZENIEM NA MIESZKANIE SOCJALNE W PODZAMCZU

Budynek (kontener) składa się z dwóch pokoi, pokoju z aneksem, przedsionka i łazienki.

Budynek wyposażony jest w instalacje: wodociągową zimnej i ciepłej wody, kanalizacji sanitarnej, wentylacji grawitacyjnej, energetyczną oświetleniową i gniazd wtykowych, przyłącze elektroenergetyczne, przyłącze wodociągowe, przyłącze kanalizacji sanitarnej.

1. BUDYNEK rok budowy 2017

➤ **wartość brutto bez umorzenia** 129.949,25 zł

➤ **umorzenie** 77.969,52 zł

– powierzchnia zabudowy: 39,06 m²

– powierzchnia użytkowa: 32,90 m²

– kubatura: 82,25 m³
BUDYNEK JEST WŁASNOŚCIĄ GMINY ŁĘCZNA

2. GRUNT

– numer działki: 159 KW LU1S/00007709/6
– powierzchnia działki: 617 m²
DZIAŁKA JEST WŁASNOŚCIĄ GMINY ŁĘCZNA.

**XXVII. OBIEKT: BUDYNEK MIESZKALNY JEDNORODZINNY
WOLNOSTOJĄCY POŁOŻONY W ZOFIÓWCE 135**

Budynek jednorodzinny, parterowy, bez podpiwniczenia. Dom z wbudowanym garażem. Pokój dzienny obok wejścia, sąsiaduje z jadalnią i kuchnią. Cztery sypialnie w głębi domu, łazienka i oddzielnie wc.

1. BUDYNEK

➤ **wartość brutto bez umorzenia 500.000,00 zł**
➤ **umorzenie 10.000,00 zł**
– powierzchnia zabudowy : 178,90 m².
– powierzchnia użytkowa : 119,00 m²

2. GRUNT

– numer działki: 18/22 KW LU1I/00190266/8
– powierzchnia działki: 2850 m²
DZIAŁKA JEST WŁASNOŚCIĄ GMINY ŁĘCZNA.

**XXVIII. OBIEKT: BUDYNEK GOSPODARCZY WOLNOSTOJĄCY Z
PRZEZNACZENIEM NA DZIAŁALNOŚĆ USŁUGOWĄ POŁOŻONY W
ZOFIÓWCE 135A**

Budynek parterowy, bez podpiwniczenia. Budynek składa się z pomieszczeń: sala sprzedaży, magazyn, WC, pom. socjalne, pom. gospodarcze, kotłownia.

1. BUDYNEK

➤ **wartość brutto bez umorzenia 200.000,00 zł**
➤ **umorzenie 6.666,72 zł**
– powierzchnia zabudowy : 140 m².
– powierzchnia użytkowa : 108,00 m²

2. GRUNT

– numer działki: 18/19 KW LU1I/00190266/8
– powierzchnia działki: 1127 m²
DZIAŁKA JEST WŁASNOŚCIĄ GMINY ŁĘCZNA.

XXIX. OBIEKT: BUDYNEK MIESZKALNO-USŁUGOWY PRZY UL. RYNEK II 19 W ŁĘCZNEJ

Budynek piętrowy z poddaszem użytkowym, podpiwniczony. Ściany zewnętrzne i nośne wewnętrzne gr. 24cm., murowane z cegły na zaprawie cementowo-wapiennej na parterze, piętrze i poddaszu; ściany zewnętrzne i nośne wewnętrzne w piwnicy żelbetowe. Na parterze zlokalizowane są 2 lokale usługowe z własnym zapleczem, 1 mieszkanie. Na piętrze znajduje się 6 mieszkań, a na poddaszu 5 mieszkań. Na poszczególne kondygnacje prowadzą dwie wydzielone klatki schodowe. Jedna z nich wyposażona jest w platformę dla osób niepełnosprawnych. Budynek jest podpiwniczony, piwnice mają funkcję komórek lokatorskich, pomieszczeń dla przyłączy mediów oraz pomieszczeń gospodarczych. Pod częścią północno-zachodnią w piwnicy zlokalizowane są sanitariaty, do których prowadzą schody z zainstalowanym krzeselkiem przyściennym dla osób niepełnosprawnych. Budynek wyposażony jest w wewnętrzną instalację elektryczną, teletechniczną, telewizyjną, w instalację solarną, w instalację c.o., w instalację wod.-kan., w instalację gazową, w instalację wentylacji mechanicznej oraz kotłownię gazową.

1. BUDYNEK rok 2022

➤ **wartość brutto bez umorzenia 3.957.776,82 zł**

➤ **umorzenie 59.366,64 zł**

- kubatura: 2.929,22 m³
- powierzchnia zabudowy: 315,35 m²
- powierzchnia użytkowa: 913,85 m²
- ilość lokali mieszkalnych 12 szt.
- ilość lokali użytkowych 2 szt.

BUDYNEK JEST WŁASNOŚCIĄ GMINY ŁĘCZNA

2. GRUNT

- numer działki: 1849 **KW LU1I/00152873/8**
- powierzchnia działki: 52 m²

3. GRUNT

- numer działki: 1850/1
- powierzchnia działki: 57 m² **AN 4206/2015**

4. GRUNT

- numer działki: 1850/2
- powierzchnia działki: 44 m² **AN 4206/2015**

5. GRUNT

- numer działki: 1851 **KW LU1S/00004398/1**
- powierzchnia działki: 14 m²

6. GRUNT

- numer działki: 1852 **KW LU1S/00004398/1**
- powierzchnia działki: 17 m²

7. GRUNT

– numer działki:	1853	KW LU1S/00004398/1
– powierzchnia działki:	20 m ²	
8. GRUNT		
– numer działki:	1854	KW LU1S/00004398/1
– powierzchnia działki:	18 m ²	
9. GRUNT		
– numer działki:	1855	KW LU1S/00004398/1
– powierzchnia działki:	27 m ²	
10. GRUNT		
– numer działki:	1856	KW LU1S/00035042/7
– powierzchnia działki:	42 m ²	
11. GRUNT		
– numer działki:	1857	KW LU1I/00205650/6
– powierzchnia działki:	69 m ²	

DZIAŁKI SĄ WŁASNOŚCIĄ GMINY ŁĘCZNA.

XXX OBIEKT: TOALETA AUTOMATYCZNA PRZY PLACU KOŚCIUSZKI

Toaleta automatyczna przy Placu Kościuszki o konstrukcji żelbetowej z okładziną z granitu wraz z przyłączami wodno-kanalizacyjną i elektryczną wewnętrzną linią zasilającą – 1 kpl. Środek współfinansowany ze środków unijnych w ramach Rewitalizacji Starego Miasta Etap I.

1. BUDYNEK – rok budowy 2013

- **wartość brutto bez umorzenia** 272.331,05 zł
- **umorzenie** 68.083,20 zł

2. GRUNT

- | | | |
|-------------------------|---------------------|---------------------------|
| – numer działki: | 2015/2 | KW LU1I/00154327/0 |
| – powierzchnia działki: | 6021 m ² | |

BUDYNEK I DZIAŁKA SĄ WŁASNOŚCIĄ GMINY ŁĘCZNA

XXXI. OBIEKT: WIATY PRZYSTANKOWE W ŁĘCZNEJ PRZY UL.

WIERZBOWEJ – 2 SZT.

1. WIATA

- **wartość brutto bez umorzenia** 8.000,00 zł
- **umorzenie** 8.000,00 zł

- rok budowy 2001
- powierzchnia zabudowy: 4 m² x 2 szt.
- kubatura obiektu: 10 m³ x 2 szt

2. GRUNT

- | | | |
|-------------------------|---------------------|---------------------------|
| – numer działki: | 2758/13 | KW LU1I/00109353/1 |
| – powierzchnia działki: | 3877 m ² | |

OBIEKT JEST WŁASNOŚCIĄ GMINY ŁĘCZNA. DZIAŁKA JEST WŁASNOŚCIĄ GMINY ŁĘCZNA

**XXXII. OBIEKT: WIATA PRZYSTANKOWA W MIEJSCOWOŚCI
STARA WIEŚ**

Wiata przystankowa wyk. z blachy na konstrukcji metalowej o wym. (3m x 2m)

1. WIATA – rok budowy 2010

➤ **wartość brutto bez umorzenia** 3.700,00 zł

➤ **umorzenie** 3.700,00 zł

– powierzchnia : 3 x 2 m²

2. GRUNT

– numer działki: 244

– powierzchnia działki: 800 m²

OBIEKT JEST WŁASNOŚCIĄ GMINY ŁĘCZNA. DZIAŁKA JEST WŁASNOŚCIĄ WSPÓLNOTY GRUNTOWEJ.

**XXXIII. OBIEKT: WIATA PRZYSTANKOWA W MIEJSCOWOŚCI
CIECHANKI ŁĘCZYŃSKIE**

Wiata przystankowa wyk. z blachy na konstrukcji metalowej o wym. (3m x 2m)

1. WIATA – rok budowy 2010

➤ **wartość brutto bez umorzenia** 3.700,00 zł

➤ **umorzenie** 3.700,00 zł

– powierzchnia : 3 x 2 m²

2. GRUNT

– numer działki: 140/4

– powierzchnia działki: 4752 m²

OBIEKT JEST WŁASNOŚCIĄ GMINY ŁĘCZNA. DZIAŁKA JEST WŁASNOŚCIĄ PARAFII RZYMSKO-KATOLICKIEJ W CIECHANKACH ŁĘCZYŃSKICH

**XXXIV. OBIEKT: WIATA PRZYSTANKOWA W MIEJSCOWOŚCI
WITANIÓW**

Wiata przystankowa wyk. z blachy na konstrukcji metalowej o wym. (3m x 2m)

1. WIATA – rok budowy 2010

➤ **wartość brutto bez umorzenia** 3.700,00 zł

➤ **umorzenie** 3.700,00 zł

– powierzchnia : 3 x 2 m²

2. GRUNT

– numer działki: 211

– powierzchnia działki: 6500 m²

OBIEKT I DZIAŁKA SĄ WŁASNOŚCIĄ GMINY ŁĘCZNA.

XXXV. OBIEKT: WIATA PRZYSTANKOWA W MIEJSCOWOŚCI TRĘBACZÓW.

Wiata przystankowa wyk. z blachy na konstrukcji metalowej o wym. (3m x 2m)

1. WIATA – rok budowy 2010

➤ **wartość brutto bez umorzenia** 3.700,00 zł

➤ **umorzenie** 3.700,00 zł

– powierzchnia : 3 x 2 m²

2. GRUNT

– numer działki: 89/4

– powierzchnia działki: 3000 m²

OBIEKT JEST WŁASNOŚCIĄ GMINY ŁĘCZNA. DZIAŁKA JEST WŁASNOŚCIĄ OSOBY FIZYCZNEJ

XXXVI. OBIEKT: WIATA PRZYSTANKOWA W MIEJSCOWOŚCI ZAKRZÓW.

Wiata przystankowa wykonana z blachy na konstrukcji metalowej o wym. 3m x 2m i głębokości 0,9m, dach z blachy gładkiej w kształcie półokręgu, ławka drewniana.

1. WIATA – rok budowy 2011

➤ **wartość brutto bez umorzenia** 3.800,00 zł

➤ **umorzenie** 3.800,00 zł

– powierzchnia : 3 x 2 m

2. GRUNT

– numer działki: 469/2

– powierzchnia działki: 1159 m²

OBIEKT JEST WŁASNOŚCIĄ GMINY ŁĘCZNA. DZIAŁKA JEST WŁASNOŚCIĄ WSPÓLNOTY GRUNTÓW WSI ZAKRZÓW

XXXVII. OBIEKT: WIATA PRZYSTANKOWA W MIEJSCOWOŚCI ZOFIÓWKA

Konstrukcja z zamkniętych profili stalowych, dach wyk. z poliwęglanu komorowego, ściany – szkło hartowane gr.8mm.

1. WIATA – rok budowy 2012

➤ **wartość brutto bez umorzenia** 8.875,09 zł

➤ **umorzenie** 8.875,09 zł

– powierzchnia : 4,0 m x 2,4 m

2. GRUNT

– numer działki: 28

– powierzchnia działki: 60900 m²

OBIEKT JEST WŁASNOŚCIĄ GMINY ŁĘCZNA. DZIAŁKA JEST WŁASNOŚCIĄ SKARBU PAŃSTWA – GENERALNEJ DYREKCJI DRÓG KRAJOWYCH I AUTOSTRAD

XXXVIII. OBIEKT: WIATA PRZYSTANKOWA W MIEJSCOWOŚCI STARA WIEŚ KOLONIA

Wiata przystankowa wykonana z blachy malowanej trapezowej na konstrukcji metalowej, dach z blachy gładkiej w kształcie półokręgu oraz ławka drewniana na całej szerokości wiaty.

1. WIATA – rok budowy 2013

➤ **wartość brutto bez umorzenia** 3.995,00 zł

➤ **umorzenie** 3.995,00 zł

– powierzchnia : wys. 2 m, szer. 3 m, głębokość 0,9 m

2. GRUNT

– numer działki: 654/2

– powierzchnia działki: 375 m²

OBIEKT JEST WŁASNOŚCIĄ GMINY ŁĘCZNA. DZIAŁKA JEST WŁASNOŚCIĄ
SKARBU PAŃSTWA – ZARZĄD DRÓG POWIATOWYCH
W ŁĘCZNEJ

XXXIX. OBIEKT: WIATA PRZYSTANKOWA W MIEJSCOWOŚCI ŁUSZCZÓW KOLONIA

Wiata przystankowa wykonana z blachy malowanej trapezowej na konstrukcji metalowej, dach z blachy gładkiej w kształcie półokręgu oraz ławka drewniana na całej szerokości wiaty.

1. WIATA – rok budowy 2013

➤ **wartość brutto bez umorzenia** 3.995,00 zł

➤ **umorzenie** 3.995,00 zł

– powierzchnia : wys. 2 m, szer. 3 m, głębokość 0,9 m

2. GRUNT

– numer działki: 65 KW LU1I/00196653/0

– powierzchnia działki: 22600 m²

OBIEKT JEST WŁASNOŚCIĄ GMINY ŁĘCZNA. DZIAŁKA JEST WŁASNOŚCIĄ
GMINY ŁĘCZNA

XL. OBIEKT: WIATA PRZYSTANKOWA W MIEJSCOWOŚCI NOWOGRÓD

Wiata przystankowa wykonana z blachy malowanej trapezowej na konstrukcji metalowej, dach z blachy gładkiej w kształcie półokręgu oraz ławka drewniana na całej szerokości wiaty.

1. WIATA – rok budowy 2013

➤ **wartość brutto bez umorzenia** 3.995,00 zł

➤ **umorzenie** 3.995,00 zł

– powierzchnia : wys. 2 m, szer. 3 m, głębokość 0,9 m.

2. GRUNT

– numer działki: 252 KW LU1I/00279627/5

– powierzchnia działki: 46341 m²

OBIEKT JEST WŁASNOŚCIĄ GMINY ŁĘCZNA. DZIAŁKA JEST WŁASNOŚCIĄ
SKARBU PAŃSTWA – ZARZĄD DRÓG WOJEWÓDZKICH

XLI. OBIEKT: WIATA PRZYSTANKOWA W MIEJSCOWOŚCI OS. KOL. TRĘBACZÓW

Wiata przystankowa wykonana z blachy malowanej trapezowej na konstrukcji metalowej, dach z blachy gładkiej w kształcie półokręgu oraz ławka drewniana na całej szerokości wiaty.

1. WIATA – rok budowy 2013

➤ **wartość brutto bez umorzenia 3.995,00 zł**

➤ **umorzenie 3.995,00 zł**

– powierzchnia : wys. 2m, szer. 3m, głębokość 0,9m.

2. GRUNT

– numer działki: 380

– powierzchnia działki: 43303 m²

OBIEKT JEST WŁASNOŚCIĄ GMINY ŁĘCZNA. DZIAŁKA JEST WŁASNOŚCIĄ SKARBU PAŃSTWA – ZARZĄD DRÓG WOJEWÓDZKICH

XLII. OBIEKT: WIATA PRZYSTANKOWA W MIEJSCOWOŚCI LEOPOLDÓW

Wiata przystankowa wykonana z blachy malowanej trapezowej na konstrukcji metalowej, dach z blachy gładkiej w kształcie półokręgu oraz ławka drewniana na całej szerokości wiaty.

1. WIATA – rok budowy 2013

➤ **wartość brutto bez umorzenia 3.955,00 zł**

➤ **umorzenie 3.955,00 zł**

– powierzchnia : wys. 2 m, szer. 3 m, głębokość 0,9 m.

2. GRUNT

– numer działki: 24

KW LU1I/00196653/0

– powierzchnia działki: 5400 m²

OBIEKT JEST WŁASNOŚCIĄ GMINY ŁĘCZNA. DZIAŁKA JEST WŁASNOŚCIĄ SKARBU PAŃSTWA

XLIII. OBIEKT: WIATA PRZYSTANKOWA PRZY DK nr 82 W MIEJSCOWOŚCI ZOFIÓWKA

Wiata przystankowa – konstrukcja z zamkniętych profili stalowych ocynkowanych ogniowo i lakierowana proszkowo. Dach wyk. z poliwęglanu komorowego przyciemniany, ściany – szkło hartowane gr. 8 mm, ławka z oparciem z listew drewnianych

1. WIATA – rok budowy 2015

➤ **wartość brutto bez umorzenia 7.958,10 zł**

➤ **umorzenie 6.366,72 zł**

– powierzchnia : wys. 2,4 m, szer. 4,2 m, głębokość 1,5 m.

OBIEKT JEST WŁASNOŚCIĄ GMINY ŁĘCZNA.

XLIV. OBIEKT: WIATA PRZYSTANKOWA W MIEJSCOWOŚCI TRĘBACZÓW

Wiata przystankowa – wykonana z blachy malowanej trapezowej na konstrukcji metalowej, dach z blachy gładkiej w kształcie półokręgu oraz ławka drewniana na całej szerokości wiaty

1. WIATA – rok budowy 2015

➤ **wartość brutto bez umorzenia 4.750,00 zł**

➤ **umorzenie** **3.799,68 zł**

– powierzchnia : wys. 2 m, szer. 3 m, głębokość 0,9 m.

OBIEKT JEST WŁASNOŚCIĄ GMINY ŁĘCZNA.

**XLV. OBIEKT: WIATA PRZYSTANKOWA W MIEJSCOWOŚCI
TRĘBACZÓW**

Wiata przystankowa – wykonana z blachy malowanej trapezowej na konstrukcji metalowej, dach z blachy gładkiej w kształcie półokręgu oraz ławka drewniana na całej szerokości wiaty

1. WIATA – rok budowy 2015

➤ **wartość brutto bez umorzenia** **4.750,00 zł**

➤ **umorzenie** **3.799,68 zł**

– powierzchnia : wys. 2 m, szer. 3 m, głębokość 0,9 m.

OBIEKT JEST WŁASNOŚCIĄ GMINY ŁĘCZNA.

**XLVI. OBIEKT: WIATA PRZYSTANKOWA W MIEJSCOWOŚCI
KAROLIN**

Wiata przystankowa z blachy trapezowej na konstrukcji metalowej o wym. 2,8-1,00 z dachem z blachy gładkiej w kształcie półokręgu z ławką drewnianą.

1. WIATA – rok budowy 2016

➤ **wartość brutto bez umorzenia** **4.000,00 zł**

➤ **umorzenie** **2.799,72 zł**

– powierzchnia : szer. 2,8 m, głębokość 1,0 m.

OBIEKT JEST WŁASNOŚCIĄ GMINY ŁĘCZNA.

**XLVII. OBIEKT: WIATA PRZYSTANKOWA W MIEJSCOWOŚCI
PODZAMCZE**

Wiata przystankowa z blachy malowanej trapezowej na konstrukcji metalowej o wymiarach 2mx3mx0,9m

1. WIATA – rok budowy 2017

➤ **wartość brutto bez umorzenia** **4.000,00 zł**

➤ **umorzenie** **2.633,07 zł**

– powierzchnia : wys. 2,0 m, szer. 3 m, głębokość 0,9 m.

OBIEKT JEST WŁASNOŚCIĄ GMINY ŁĘCZNA.

XLVIII. OBIEKT: BUDYNEK OBSŁUGI NA TARGOWISKU

Budynek obsługi na targowisku miejskim przy ul. Przemysłowej w Łęcznej - budynek zaplecza sanitarno - weterynaryjnego o pow. zabudowy 89,50m² w technologii tradycyjnej murowany, ze stropodachem niewentylowanym Teriva. Budynek wyposażony w instalacje: elektryczną z ogrzewaniem i cwu, wodociągową, kanalizacji sanitarnej i wentylacji mechanicznej. Przyłącze wodociągowe z rur PE fi 50-22,00m. Przyłącze kanalizacji sanitarnej z rur PVC fi 160 - 73,00m i studnia rewizyjna betonowa fi 1200 - 1 szt.

1. BUDYNEK – rok budowy 2012

➤ **wartość brutto bez umorzenia** **357.992,23 zł**

➤ **umorzenie** **98.448,24 zł**

- powierzchnia zabudowy: 89,50 m²
- BUDYNEK JEST WŁASNOŚCIĄ GMINY ŁĘCZNA

2. GRUNT

- numer działki: 2332/2 KW LU1I/00111606/7
- powierzchnia działek: 14473 m²

DZIAŁKA JEST WŁASNOŚCIĄ GMINY ŁĘCZNA, W CZĘŚCI DZIERŻAWIONA PRZEZ GKS "GÓRNIK".

XLIX. OBIEKT: BUDYNEK URZĘDU MIEJSKIEGO W ŁĘCZNEJ PRZY UL. PLAC KOŚCIUSZKI 5

1. BUDYNEK BIUROWY – rok budowy – *korpus główny ok. 1927r., Kapitałny remont w latach 80-tych dwudziestego wieku, rozbudowa z nadbudową 2009r., klimatyzacja i fotowoltaika 2023.*

- **wartość brutto bez umorzenia** 3.059.498,58 zł
- **umorzenie** 1.136.082,88 zł
- powierzchnia użytkowa: 1.040,16 m²
- kubatura obiektu: 6060 m³

2. GARAŻE przy budynku Urzędu Miejskiego w Łęcznej przy Placu Kościuszki 5

- **wartość garaży brutto bez umorzenia** 28.211,06 zł
- **umorzenie** 12.694,32 zł

BUDYNKI SĄ WŁASNOŚCIĄ GMINY ŁĘCZNA

3. GRUNT

- numer działki: 2104 KW LU1I/00109440/8
- powierzchnia działki: 2441 m²

DZIAŁKA JEST WŁASNOŚCIĄ GMINY ŁĘCZNA

L. OBIEKT: BUDYNEK URZĘDU MIEJSKIEGO W ŁĘCZNEJ PRZY UL. PLAC KOŚCIUSZKI 22 (RADA MIASTA)

1. BUDYNEK – rok budowy ok.1960

- **wartość brutto bez umorzenia** 123.180,50 zł
- **umorzenie** 84.971,52 zł

- powierzchnia zabudowy: 246,03 m²
- powierzchnia użytkowa: 155,45 m²
- kubatura obiektu: 1722 m³

BUDYNEK JEST WŁASNOŚCIĄ GMINY ŁĘCZNA

2. GRUNT

- numer działki: 1951/1 KW LU1I/00025094/4
- powierzchnia działki: 225 m²
- numer działki: 1951/2 KW LU1I/00025094/4
- powierzchnia działki: 274 m²

DZIAŁKI SĄ WŁASNOŚCIĄ GMINY ŁĘCZNA

**LI. OBIEKT: BUDYNEK URZĘDU MIEJSKIEGO W ŁĘCZNEJ
PRZY UL. PLAC KOŚCIUSZKI 28 (USC)**

1. BUDYNEK – rok budowy 1888,

Odbudowany po zniszczeniach wojennych w latach 1961-1963, remont dachu i elewacji 2011

➤ **wartość brutto bez umorzenia** 170.338,17 zł

➤ **umorzenie** 67.351,52 zł

– powierzchnia użytkowa: 55 m²

– kubatura obiektu: 343 m³

BUDYNEK JEST WŁASNOŚCIĄ GMINY ŁĘCZNA.

2. GRUNT

– numer działki: 2015/2 KW LU1I/00154327/0

– powierzchnia działki: 6021 m²

DZIAŁKA JEST WŁASNOŚCIĄ GMINY ŁĘCZNA

LII. OBIEKT: BUDYNEK GOSPODARCZY W PODZAMCZU

1. BUDYNEK

➤ **wartość brutto bez umorzenia** 359.507,97 zł

➤ **umorzenie** 7.830,48 zł

– powierzchnia użytkowa: 72,72 m²

BUDYNEK JEST WŁASNOŚCIĄ GMINY ŁĘCZNA.

2. GRUNT

– numer działki: 272 KW LU1I/00288028/2

– powierzchnia działki: 29060 m²

DZIAŁKA JEST WŁASNOŚCIĄ GMINY ŁĘCZNA.

LIII. OBIEKT: BUDYNEK PRZEDSZKOŁA NR 1 PRZY UL. TYSIĄCLECIA 12

1. BUDYNEK – rok nabycia 1979

Modernizacja dachu w 2012r., termomodernizacja budynku 2013r.

➤ **wartość brutto bez umorzenia** 659.858,60 zł

➤ **umorzenie** 550.305,62 zł

– powierzchnia: 893,58 m²

OBIEKTY SĄ WŁASNOŚCIĄ GMINY ŁĘCZNA, ZARZĄDCĄ PRZEDSZKOLE NR 1 W ŁĘCZNEJ.

2. GRUNT

– numer działki: 2169/2 KW LU1I/00140205/8

– powierzchnia działki: 5844 m²

DZIAŁKA JEST WŁASNOŚCIĄ GMINY ŁĘCZNA, TRWAŁY ZARZĄD PRZEDSZKOLE PUBLICZNE NR 1 W ŁĘCZNEJ

LIV. OBIEKT: BUDYNEK PRZEDSZKOLA NR 2 PRZY UL. STASZICA 19
(przekazany w Zarząd Decyzją Zarządu Miasta w Łęcznej z dn. 16.V.2001 r.)

1. BUDYNEK – data nabycia 1985

Termomodernizacja budynku w 2012r., modernizacja sieci c.o wykonanie węzła ciepłowniczego w 2016r.)

➤ **wartość brutto bez umorzenia 434.199,89 zł**

➤ **umorzenie 169.721,19 zł**

– powierzchnia: 897 m²

BUDYNEK JEST WŁASNOŚCIĄ GMINY ŁĘCZNA, ZARZĄDCĄ PRZEDSZKOLE NR 1 W ŁĘCZNEJ

2. GRUNT

– numer działki: 2581/4 KW LU11/00127969/4

– powierzchnia działki: 4332 m²

DZIAŁKA JEST WŁASNOŚCIĄ GMINY ŁĘCZNA, ZARZĄDCA – PRZEDSZKOLE PUBLICZNE NR 2 W ŁĘCZNEJ

**LIV. OBIEKT: BUDYNEK PRZEDSZKOLA PUBLICZNEGO NR 3,
PRZY UL. BRACI WÓJCICKICH 29**

1. BUDYNEK – rok nabycia 1988,

Modernizacja kuchni w 2014r. (wartość 83.832,30 zł) oraz w 2015r. (wartość 47.656,05 zł), modernizacja patio-2015r (wartość 26.585,00 zł)

➤ **wartość brutto bez umorzenia 758.646,84 zł**

➤ **umorzenie 334.148,88 zł**

– powierzchnia: 1017 m²

BUDYNEK JEST WŁASNOŚCIĄ GMINY ŁĘCZNA, ZARZĄDCĄ PRZEDSZKOLE PUBLICZNE NR 3 W ŁĘCZNEJ

2. GRUNT

– numer działki: 2609/32 KW LU11/00111797/2

– powierzchnia działki: 5665 m²

DZIAŁKA JEST WŁASNOŚCIĄ GMINY ŁĘCZNA, ZARZĄDCA –PRZEDSZKOLE PUBLICZNE NR 3 W ŁĘCZNEJ.

**LVI. OBIEKT: BUDYNEK PRZEDSZKOLA PUBLICZNEGO NR 4
PRZY UL. OBROŃCÓW POKOJU 13**

1. BUDYNEK – rok nabycia 1982

Termomodernizacja budynku w 2013r. i 2014 r. w tym: ocieplenie ścian zewnętrznych metodą lekką mokrą, ocieplenie stropu nad piwnicą wełną mineralną, modernizacji instalacji c.o. z wymianą rurociągów i grzejników, montaż budek dla ptaków i schronów dla nietoperzy. Modernizacja kuchni – 2017r. wart. 747.060,70 zł

➤ **wartość brutto bez umorzenia 2.428.710,38 zł**

➤ **umorzenie 1.113.027,32 zł**

– powierzchnia lokalu: 1882 m²

BUDYNEK JEST WŁASNOŚCIĄ GMINY ŁĘCZNA, ZARZĄDCĄ PRZEDSZKOLE PUBLICZNE NR 4 W ŁĘCZNEJ

2. GRUNT

- numer działki: 2609/10 KW LU1I/00109740/1
- powierzchnia działki: 6116 m²

DZIAŁKA JEST WŁASNOŚCIĄ GMINY ŁĘCZNA, ZARZĄDCĄ PRZEDSZKOLE PUBLICZNE NR 4 W ŁĘCZNEJ

LVII. OBIEKT: BUDYNEK SZKOŁY PODSTAWOWEJ NR 2 W ŁĘCZNEJ PRZY UL. PIŁSUDSKIEGO 12 – dawne Gimnazjum Nr 1

Częściowa modernizacja i dobudowa – 2004 r., termomodernizacja budynku w 2015r. (podwyższenie wartości o 2.180.446,90zł), instalacja kolektorów słonecznych i pomp ciepła w 2016r. – 401.960,00 zł). W związku z likwidacją gimnazjów przejęcie budynku przez SP Nr 2 z dniem 1 września 2017r.

1. BUDYNEK – rok budowy 1962,

- **wartość brutto bez umorzenia 3.711.647,17 zł**
- **umorzenie 1.807.576,24 zł**

- powierzchnia zabudowy: 4.185,95 m²
- powierzchnia użytkowa: 3.507,45 m²
- kubatura: 16.032,20 m³

2. GARAŻ BLASZANY

- **wartość brutto bez umorzenia 3.413,30 zł**
- **umorzenie 3.413,30 zł**

- powierzchnia zabudowy: 11,40 m²
- kubatura: 85,50 m³
- data zakupu 1999r.

BUDYNKI SĄ WŁASNOŚCIĄ GMINY ŁĘCZNA, ZARZĄDCĄ SZKOŁA PODSTAWOWA NR 2 W ŁĘCZNEJ

3. GRUNT

- numer działki: 2177/1 KW LU1I/00108404/7
- powierzchnia działki: 11575 m²

DZIAŁKA JEST WŁASNOŚCIĄ GMINY ŁĘCZNA ZARZĄDCĄ SZKOŁA PODSTAWOWA NR 2 W ŁĘCZNEJ

LVIII. OBIEKT: HALA SPORTOWA PRZY UL. PIŁSUDSKIEGO 12

1. BUDYNEK – rok budowy 2001

- **wartość brutto bez umorzenia 2.163.972,65 zł**
- **umorzenie 1.072.597,51 zł**

- powierzchnia zabudowy: 849,20 m²
- powierzchnia użytkowa: 755,20 m²
- kubatura: 5.490,00 m³

BUDYNEK JEST WŁASNOŚCIĄ GMINY ŁĘCZNA, ZARZĄDCĄ SZKOŁA PODSTAWOWA NR 2 W ŁĘCZNEJ

LIX. OBIEKT: BUDYNEK SZKOŁY PODSTAWOWEJ NR 2 W ŁĘCZNEJ, UL. SZKOLNA 53

1. BUDYNEK – rok budowy 1981 (na działce nr 2581/8)

Wykonanie instalacji do dezynfekcji wody basenowej w 2016r. – 66 420,00, wykonanie informatycznej sieci lokalnej – 2018r.; termomodernizacja budynku, przebudowa zaplecza sportowego wraz modernizacją niecki basenowej i technologią uzdatniania wody, przebudowa parkingu - 2019r.)

- **wartość brutto bez umorzenia – 9.047.830,91 zł**
- **umorzenie 2.128.308,17 zł**

- powierzchnia zabudowy: 3866 m²
- powierzchnia użytkowa: 4647 m²

BUDYNEK JEST WŁASNOŚCIĄ GMINY ŁĘCZNA – ZARZĄDCĄ: SZKOŁA PODSTAWOWA NR 2 W ŁĘCZNEJ

2. GRUNTY:

- numer działki: 3077/37 **KW LU1I/00111292/2**
- powierzchnia działki: 140 m²
- numer działki: 2581/73 **KW LU1I/00111292/2**
- powierzchnia działki: 512 m²
- numer działki: 2581/8 **KW LU1I/00111292/2**
- powierzchnia działki: 19319 m²

DZIAŁKI SĄ WŁASNOŚCIĄ GMINY ŁĘCZNA W TRWAŁYM ZARZĄDZIE SZKOŁY PODSTAWOWEJ NR 2 W ŁĘCZNEJ

LX. OBIEKT: BUDYNEK SZKOŁY PODSTAWOWEJ NR 2 W ŁĘCZNEJ UL. STASZICA 17 (tzw. Mała Szkoła)

1. BUDYNEK – rok budowy 1981 r.

Budynek o zwartej bryle, z dwiema kondygnacjami nadziemnymi, częściowo podpiwniczony Termomodernizacja budynku w 2014 r., w tym: ocieplenie ścian zewnętrznych, ocieplenie cokołu; wykonanie węzła ciepłowniczego w 2016r. adaptacja pomieszczenia na łazienkę – 2018r. W budynku znajdują się 2 lokale mieszkalne z oddzielnym wejściem.

- **wartość brutto bez umorzenia 374.671,17 zł**
- **umorzenie 127.986,00 zł**

- powierzchnia zabudowy: 435,5 m²
- powierzchnia użytkowa: 908,38 m²

BUDYNEK JEST WŁASNOŚCIĄ GMINY ŁĘCZNA.

2. GRUNT

- numer działki (budynek szkoły): 2581/5 **KW LU1I/00127970/4**
- powierzchnia działki: 5356 m²

DZIAŁKA JEST WŁASNOŚCIĄ GMINY ŁĘCZNA.

LXI. OBIEKT: BUDYNEK SZKOŁY PODSTAWOWEJ NR 4 W ŁĘCZNEJ PRZY UL. JAŚMINOWEJ 6

Budynek składa się z segmentów A, B, D i E wraz ze stołówką (modernizacja toalet w 2015r. i 2016r., przebudowa pomieszczenia na stołówkę szkolną w 2016r., modernizacja łazienek – 20018r.)

1. BUDYNEK – rok budowy 1993,
 - **wartość brutto bez umorzenia** 11.512.520,21 zł
 - **umorzenie** 5.898.493,50 zł
 - kubatura: 55577 m³
 - powierzchnia użytkowa: 10674,2 m²
2. Zaplecze sanitarno-szatniowe kompleksu boisk sportowych ORLIK-2012
 - **wartość brutto bez umorzenia** 54.661,14 zł
 - **umorzenie** 17.764,89 zł
3. BUDYNEK do obsługi kortów tenisowych - 2015
 - **wartość brutto bez umorzenia** 75.905,00 zł
 - **umorzenie** 15.181,04 zł

BUDYNKI SĄ WŁASNOŚCIĄ GMINY ŁĘCZNA W TRWAŁYM ZARZĄDZIE SZKOŁY PODSTAWOWEJ NR 4.

4. GRUNT

- numer działki 1430/13 KW LU1S/00016513/1
- powierzchnia działki: 266 m²
- numer działki 1431/18 KW LU1S/00016513/1
- powierzchnia działki: 380 m²
- numer działki 1442/17 KW LU1I/00070687/8
- powierzchnia działki: 260 m²
- numer działki 2733/1 KW LU1I/00070687/8
- powierzchnia działki: 143 m²
- numer działki 2736/2 KW LU1I/00070687/8
- powierzchnia działki: 697 m²
- numer działki 2738/11 KW LU1S/00016513/1
- powierzchnia działki: 607 m²
- numer działki 3082/1 KW LU1S/00016513/1
- powierzchnia działki: 4992 m²
- numer działki 3083/1 KW LU1S/00016513/1
- powierzchnia działki: 1171 m²
- numer działki 3080/2 KW LU1S/00012640/2
- powierzchnia działki: 6110 m²
- numer działki 2740 KW LU1I/00077451/4
- powierzchnia działki: 397 m²

- numer działki	2731/1	KW LU1I/00158873/0
powierzchnia działki:	715 m ²	
- numer działki	2732/3	KW LU1I/00158873/0
powierzchnia działki:	490 m ²	
- numer działki	2733/3	KW LU1I/00158873/0
powierzchnia działki:	333 m ²	
- numer działki	2733/5	KW LU1I/00158873/0
powierzchnia działki:	410 m ²	
- numer działki:	1453/20	KW LU1I/00070687/8
powierzchnia działki:	152 m ²	
- numer działki:	2658/6	KW LU1I/00111797/2
powierzchnia działki:	807 m ²	
- numer działki:	3084	KW LU1I/00105440/0
powierzchnia działki:	28077 m ² , udział 2781/28077	
- numer działki	2738/13	KW LU1S/00016513/1
powierzchnia działki:	910 m ²	
- numer działki	3082/3	KW LU1S/00016513/1
powierzchnia działki:	2184 m ²	

DZIAŁKI SĄ WŁASNOŚCIĄ GMINY ŁĘCZNA W TRWAŁYM ZARZĄDZIE SZKOŁY PODSTAWOWEJ NR 4 W ŁĘCZNEJ

LXII. OBIEKT: BUDYNEK MIEJSKO – GMINNEJ BIBLIOTEKI PUBLICZNEJ W ŁĘCZNEJ PRZY UL. BOŻNICZNEJ 21

1. BUDYNEK – rok budowy – początek XIX w., spalony w 1846r. i w 1881r. odbudowany w 1859r. i w 1894r.

➤ **wartość brutto bez umorzenia** 142.245,00 zł

➤ **umorzenie** 81.297,08 zł

- powierzchnia zabudowy: 287 m²

BUDYNEK JEST WŁASNOŚCIĄ GMINY ŁĘCZNA, NIEODPŁATNE UŻYTKOWANIE NA CZAS NIEOKREŚLONY: MIEJSKO – GMINNA BIBLIOTEKA PUBLICZNA W ŁĘCZNEJ

2. GRUNT

- numer działki: 1761 **KW LU1I/00015896/3**

- powierzchnia działki: 510 m²

DZIAŁKA JEST WŁASNOŚCIĄ GMINY ŁĘCZNA, UŻYTKOWNIKIEM MGBP.

LXIII. OBIEKT: BUDYNEK ŚRODOWISKOWEGO DOMU SAMOPOMOCY W PODZAMCZU

Budynek powstał w wyniku przebudowy i rozbudowy dawnych magazynów zbożowego i części zamiennych w Parku Podzamcze. Inwestycję zrealizowano przy udziale środków EFRR oraz PFRON. Budynek wyposażono w instalację fotowoltaiczną. Przy budynku: przybudówka, chodniki, dojazdy i miejsca parkingowe. Budynek jest ogrodzony, posiada trzy kondygnacje nadziemne i podpiwniczenie.

1. BUDYNEK – rok budowy 2020

- **wartość brutto bez umorzenia** 6.333.765,08 zł
- **umorzenie** 567.399,77 zł

– powierzchnia użytkowa : 1172,70 m²

BUDYNEK JEST WŁASNOŚCIĄ GMINY ŁĘCZNA, ZARZĄDCĄ ŚRODOWISKOWY DOM SAMOPOMOCY.

2. GRUNT

- numer działki: 270 KW LU1I/00288028/2
- powierzchnia działki: 2486 m²
- numer działki: 265 KW LU1I/00288028/2
- powierzchnia działki: 440 m²

DZIAŁKA JEST WŁASNOŚCIĄ GMINY ŁĘCZNA, UŻYTKOWNIKIEM ŚRODOWISKOWY DOM SAMOPOMOCY.

LXIV. OBIEKT: BUDYNEK PRZY AL. JANA PAWŁA II 24

1. BUDYNEK – rok budowy 1968

- **wartość brutto bez umorzenia** 287.200,00 zł
- **umorzenie** 129.239,94 zł

- powierzchnia zabudowy: 136,40 m²
- powierzchnia użytkowa: 214,90 m²

2. BUDYNEK GARAŻOWY

- **wartość brutto bez umorzenia** 15.000,00 zł
- **umorzenie** 11.700,00 zł

- powierzchnia zabudowy: 56,30 m²
- powierzchnia użytkowa: 43,70 m²

BUDYNKI SĄ WŁASNOŚCIĄ GMINY ŁĘCZNA, ZARZĄDCĄ ZESPÓŁ OBSŁUGI SZKÓŁ I PRZEDSZKOLI W ŁĘCZNEJ

3. GRUNT

- numer działki: 2206/4 KW LU1I/00226016/3
- powierzchnia działki: 740 m²
- numer działki: 2206/6 KW LU1I/00226016/3
- powierzchnia działki: 390 m²

DZIAŁKI SĄ WŁASNOŚCIĄ GMINY ŁĘCZNA, ZARZĄDCĄ ZESPÓŁ OBSŁUGI SZKÓŁ I PRZEDSZKOLI W ŁĘCZNEJ.

LXV. OBIEKT: BUDYNEK PRZYCHODNI PRZY UL. JAŚMINOWEJ NR 4

1. BUDYNEK

➤ **wartość brutto bez umorzenia** 783.531,63 zł

➤ **umorzenie** 421.597,60 zł

– powierzchnia zabudowy: 734,00 m²

– powierzchnia użytkowa: 1696 m²

BUDYNEK JEST WŁASNOŚCIĄ GMINY ŁĘCZNA, ZARZĄDCĄ MIEJSKI OŚRODEK POMOCY SPOŁECZNEJ W ŁĘCZNEJ

2. GRUNT

– numer działki: 2755/4 **KW LU1I/00111556/1**

– powierzchnia działki: 4026 m²

DZIAŁKA JEST WŁASNOŚCIĄ GMINY ŁĘCZNA, ZARZĄDCĄ MIEJSKI OŚRODEK POMOCY SPOŁECZNEJ W ŁĘCZNEJ

Sporządziła: Kinga Koziej

Koziej

SKARBNIK MIASTA
Renata Brońska
mgr Renata Brońska

.....
(Główny Księgowy/Skarbnik)


BURMISTRZ
Leszek Włodarski
mgr Leszek Włodarski
.....
(Kierownik Jednostki)

Informacja o stanie mienia komunalnego

wg grup rodzajowych

grupa II

Stan na dz. 31.12.2023r.



I. Obiekty inżynierii lądowej i wodnej będące na stanie Urzędu Miejskiego

Lp.	Nazwa środka trwałego wraz z opisem	Ilość / Jm	Położenie	Wartość brutto	UWAGI
1	Droga - ul. Akacjowa, 290 m.b. plus chodnik 797,50 m ² plus parkingi.	290,00	ul. Leśna - Wiosenna	669 083,24	Środek współfinans. ze środków UE
2	Droga - ul. Armii Krajowej, 240 m.b. Przebudowa ulicy o długości 223,88,00 m i szerokości 6,00 m z betonowej kostki brukowej. Miejsca do parkowania o nawierzchni z betonowej kostki brukowej – 1129,24 m ² .	240,00	ul. Braci Wójcickich - Obronców Pokoju	429 849,60	
3	Droga - ul. Bogdanowicza, 260 m.b.plus 393m ²	260,00 +393m ²	ul. Wojska Polskiego - ślepa	317 650,54	
4	Droga - ul. Bożnicza, Podwyższenie wartości: jezdnia o nawierzchni z betonowej kostki brukowej gr. 8 cm, szer. 4,0 - 5,0m - 243 m, nawierzchnia z płyt ażurowych betonowych gr. 8 cm - 379,20 m ² , miejsca do parkowania o naw. z betonowej kostki brukowej gr. 8 cm - 15 szt.	243 m + 379,2 m ²	ul. Rynek II - Północna - 11 Listopada	438 613,30	Środek współfinans. ze środków UE
5	Droga - ul. Cegielniana na Os. Słoneczne, Obiekt współfinansowany w 2005r.ze środków UE (119.511,08zł) Nawierzchnia asfaltowa dl.103,3m, chodniki z kostki brukowej 171,08m ² , oświetlenie ul.na słupach aluminiowych typu SAL ROSA - 4 szt. Podwyższenie wartości środka trwałego. Przebudowa i rozbudowa ulicy na odcinku 593,35 m, w tym: Jezdnia o nawierzchni bitumicznej szer. 6,0 m – 593,35,00 m, chodniki o nawierzchni z betonowej kostki brukowej szerokości 1,5-2,0 m – 542,20 m, ścieżka rowerowa o nawierzchni z betonowej kostki brukowej szerokości 2,5 m – 513,50 m, kanały deszczowe 338/300 mm – 375,50 m, kanały deszczowe 226/200 mm – 93,00 m, słupy oświetleniowe z oprawami – 12 szt.	593,35	od ul. Krasnystawska w kierunku zachodnim	1 657 632,01	Środek współfinans. ze środków UE
6	Droga - ul. Górnicza, 500 m.b. Ulica Górnicza, nawierzchnia asfaltowa, dl. 500m, szer. 6m. Podwyższenie wartości środka trwałego. Przebudowa ulicy o dl.391 m, w tym: Jezdnia bitumiczna szer. – 6,0 m z obustronną opaską z betonowej kostki brukowej, Parkingi o nawierzchni z betonowej kostki brukowej. Wykonanie przejścia dla pieszych w ciągu ul. Górnicznej w Łęcznej - montaż krawężników i obrzeży oraz ułożenie kostki brukowej na powierzchni 30,8m ² , montaż 2 szt. oznakowania pionowego i wykonanie oznakowania poziomego o pow. 24m ²	500 m	ul. Piłsudskiego - Szkolna	2 108 332,77	Środek współfinans. ze środków UE
7	Droga ul.Gwarków 2193m ² Podwyższenie wartości środka trwałego. modernizacja ulicy o dl. 245,5 m i szer. 5,4m, w tym: jezdnia i miejsca postojowe o naw. z betonowej kostki brukowej - 1661,68 m ² ; wpusty deszczowe - 11 szt.; kanały z rur PVC 200 mm - 48 m	241,00	ul.Staszica wzdłuż budynków Gwarków 1-3	453 763,25	
8	Droga ul.Gwarków 1920m ² . Podwyższenie wartości środka trwałego, modernizacja ul. Gwarków w branży drogowej - działka nr 3121 - od km 0+000 do km 0+105,40. Przebudowa ulicy: jezdnia o szer. 5 m i nawierzchni bitumicznej - 201m; miejsca postojowe o nawierzchni z betonowej kostki brukowej - 341,63 m ² ; chodniki o nawierzchni z betonowej kostki brukowej - 84,5 m ² ; wpusty deszczowe - 2 szt.	293,00	ul.Staszica wzdłuż budynków Gwarków 2-4	386 941,02	

9	Droga - ul. Jagielki, 515 m.b.	515,00	ul. Lubelska - ślepa	103 000,00	
10	Droga - ul. Jaśminowa, 360 m.b. Przebudowa ulicy długości 265,62 m i szerokości 6,00 m o nawierzchni asfaltowej oraz długości 188,61 m i szerokości 4,00 m o nawierzchni z betonowej kostki brukowej. Miejsca do parkowania o nawierzchni z betonowej kostki brukowej – 1186,00 m ² . Oświetlenie uliczne, w tym słupy stalowe z oprawami oświetleniowymi – 8 kp	360,00	ul. Leśna - Wiosenna	1 041 868,46	
11	Droga - ul. Kanałowa, 177 m.b. Przebudowa ulicy o długości 175,00 m i szerokości 5,50 m z betonowej kostki brukowej wraz ze zjazdami. Pobocze utwardzone o nawierzchni z betonowej kostki brukowej – 447,38 m ²	177,00	ul. Pl. Kościuszki - 3-go Maja	388 140,24	
12	Droga - ul. Krótka, 91 m.b., Podwyższenie wartości ulicy: jezdnia o nawierzchni z betonowej kostki brukowej gr. 8 cm, szer. 4,5 m - 55 m	91,00	ul. Partyzancka - Lubelska	66 189,67	Środek współfinans. ze środków UE
13	Droga - ul. Leśna, 564,25 m.b. plus zatoka autobusowa i parkingi. Podwyższenie wartości środka trwałego o wybudowany parking dla samochodów osobowych, powierzchnia miejsc postojowych z kostki brukowej 111,5 m ² ; pow. chodnika 22 m ² , oznakowanie poziome, oznakowanie pionowe (5 szt.), kanał technologiczny, studnie (2 szt.)	564,25	ul. Jaśminowa - Akacyjowa	1 137 917,03	Środek współfinans. ze środków UE
14	Droga - ul. 11-go Listopada, 225 m.b., Podwyższenie wartości: przebudowa ulicy, w tym jezdnia o nawierzchni z betonowej kostki brukowej o gr. 8 cm, szer. 4,5 m - 120 m	225,00	ul. Tysiąclecia - Bożnicza	236 737,29	Środek współfinans. ze środków UE
15	Droga - ul. Litewska, 400m.b.	400,00	ul. Jagielki - Lubelska droga wojewódzka nr 820	80 000,00	
16	Droga - ul. Lubelska, 550 m.b.	550,00	ul. Piłsudskiego - Krótka - Litewska - ślepa	526 691,61	Środek współfinans. ze środków UE
17	Droga - ul. Łańcuchowska, 93,43 m.b.	93,43	ul. Pl. Kanałowy - Rynek III	284 359,07	
18	Droga - ul. 3-go Maja, 425 m.b. Przebudowa ulicy o długości 423,00 m i szerokości od 5,50 do 6,00 m z betonowej kostki brukowej wraz ze zjazdami. Pobocze utwardzone o nawierzchni z betonowej kostki brukowej – 168,60 m ² .	425,00	ul. Kanałowa - Jana Pawła II	624 760,79	
19	Droga - ul. Braci Wójcickich, 380 m.b.	380,00	ul. Lisa Błońskiego - Wojska Polskiego	756 389,46	
20	Droga - ul. Mickiewicza, 331,8 m.b.	331,80	ul. Pańska - Jana Pawła II	626 331,26	
21	Droga - ul. Milejowska, dł. 151,87m, chodnik - 494,38m ²	151,87	ul. Krasnystawska - Stoneczna - ślepa	233 600,91	Środek współfinans. ze środków UE
22	Droga - ul. Nowokościelna. Podwyższenie wartości: jezdnia o nawierzchni z betonowej kostki brukowej gr. 8 cm, szer. 5,0 m - 71 m	71,00	ul. Partyzancka - 11-go Listopada	86 005,94	Środek współfinans. ze środków UE
23	Droga - ul. Pańska, 205 m.b. Podwyższenie wartości środka trwałego. Przebudowa ulicy o długości 206,20 m i szerokości 8,00 m z betonowej kostki brukowej wraz ze zjazdami.	206,20	ul. 3-go Maja - Pl. Kościuszki	442 503,76	
24	Droga ul. Patriotów Polskich, 186,13mb	186,13	od ul. Wojska Polskiego - ślepa	313 470,84	
25	Droga - ul. Partyzancka. Podwyższenie wartości: przebudowa ulicy - jezdnia o nawierzchni z betonowej kostki brukowej gr. 8 cm, szer. 8 m - 211 m, parking o nawierzchni z betonowej kostki brukowej gr. 8 cm - 319,7 m ² , nasadzenia drzew - 44 szt.	211,00	ul. Pl. Kościuszki - Bożnicza	596 225,19	Środek współfinans. ze środków UE

26	Droga - ul. Pasternik, 1.080 m.b.Przebudowa ulicy na odcinku 366,82 m, w tym: Jezdnia bitumiczna szer. 4,00m - 205,00 m Jezdnia bitumiczna szer. 3,50 m - 161,82 m Pobocza o szerokości 0,5 m i nawierzchni z kruszywa mineralnego - 748,00 m Kanaly deszczowe z rur ϕ 200 mm - 16,00 m Kanaly deszczowe z rur ϕ 250 mm - 108,69 m Studnie rewizyjne ϕ 1200 mm - 3 szt Wpusty deszczowe - 6 szt Podwyższenie wartości środka trwałego: przebudowa ulicy, w tym: jezdnie o szer. 6 m i nawierzchni bitumicznej - 718 m, ścieżka rowerowa o szer. 2,5 m i nawierzchni z betonowej kostki brukowej - 365 m; oświetlenie uliczne - 19 szt. słupów oświetleniowych; kanały deszczowe 107 m; wpusty deszczowe - 2 szt.; zatoka autobusowa z kostki brukowej z wiatą przystankową - 1 kpl, aktywne oznakowanie przejścia dla pieszych - 1 kpl	1 080,00	AL. Jana Pawła II - Przemysłowa - Jana Pawła	3 106 318,36	
27	Droga - ul. Piłsudskiego, 558 m.b. plus oświetlenie uliczne 21szt.	558,00	ul. Krasnystawska - Górnicza - Jana Pawła II	2 200 614,98	Środek współfinans. ze środków UE
28	Droga - ul. Pl. Kanalowy, 266,02 m.b. + oświetlenie uliczne. Podwyższenie wartości: jezdnie o nawierzchni z betonowej kostki brukowej gr. 8 cm, szer. 5,0 - 103 m, miejsca do parkowania o naw. z betonowej kostki brukowej gr. 8 cm - 8 szt.	515 m ²	ul. Partyzancka - Rynek II - Rynek III	729 082,49	Środek współfinans. ze środków UE
29	Droga - ul. Pl. Kościuszki, 360 m.b.	360,00	ul. Średnia - 11-go Listopada - Średnia - Krasnystawska	839 819,69	
30	Droga - ul. Północna, Podwyższenie wartości: jezdnie o nawierzchni z betonowej kostki brukowej gr. 8 cm, szer. 5,0 m - 83 m	83 m	ul. Nowokościelna - Bożnicza	114 799,18	Środek współfinans. ze środków UE
31	Droga - ul. Przemysłowa, 660 m.b., Przebudowa ulicy na dl. 498m, w tym: jezdnie z nawierzchni bitumicznej szer. 5,5 m - 498 m; chodniki o nawierzchni z betonowej kostki brukowej o szer. 2,0 m - 137,90 m; chodniki o nawierzchni z betonowej kostki brukowej o szer. 1,5 m - 133,20 m; kanały deszczowe z rur 200mm - 13,5m; studzienki ściekowe o śr. 500mm - 3 szt.	660,00	ul. Pasternik - Pasternik	1 620 877,72	
32	Droga - ul. Rynek II. Podwyższenie wartości środka trwałego: jezdnie o szer. 4,5-5,0 m o nawierzchni z betonowej kostki brukowej gr. 8 cm - 487 m, plac o nawierzchni z płyt betonowych gr. 8 cm z detalami z betonowej kostki brukowej gr. 8 cm - 4074 m ² , nasadzenia drzew i krzewów	487 m + 4074 m ²	ul. Partyzancka - Rynek III - Partyzancka	2 282 960,23	Środek współfinans. ze środków UE
33	Droga - ul. Rynek III, 382 m.b., Podwyższenie wartości środka trwałego: przebudowa ulicy o dl.-382,55m, o nawierzchni z betonowej kostki brukowej wraz ze zjazdami i miejscami postojowymi oraz terenami zielonymi i nasadzeniami. Oświetlenie uliczne, w tym: słupy - 14szt, oprawy oświetleniowe - 24 szt. Oslona na śmietniki z cegły klinkierowej-1kpl. Ławki-24 szt. Kosze na śmieci - 6 szt. Podwyższenie wartości środka trwałego. Przebudowa ulicy, w tym jezdnie o szer. 4,5 m o naw.z kostki brukowej betonowej 8cm-253 m	635,00	ul. Rynek II - Łańcuchowska - Rynek II	1 300 303,63	Środek współfinans. ze środków UE
34	Ulica Skarbka, nawierzchnia asfaltowa, dl.380m, szer. 5m. Podwyższenie wartości środka trwałego. Przebudowa ulicy na odcinku 312,00 m, w tym: Jezdnia o nawierzchni bitumicznej szer. 5,00 m, Chodniki o nawierzchni z betonowej kostki brukowej - 69,90 m ² , Miejsca postojowe o nawierzchni z betonowej kostki brukowej - 483,48 m ² , Wpusty deszczowe - 8 szt, Słupy oświetleniowe z oprawami - 10 szt.	380,00	ul. Kpt. Zabickiego - ślepa	648 829,32	

35	Droga - ul. Słoneczna, 600 m.b.	600,00	ul. Cegielniana - Milejowska - ślepa	135 000,00	
36	Droga ul. Spacerowa 3695m ² Przebudowa ulicy na odcinku 287,00 m, w tym: Jezdnia bitumiczna szer. 4,00 m, Chodnik jednostronny o nawierzchni z betonowej kostki brukowej szer. 2,00 m, Miejsca postojowe o nawierzchni z betonowej kostki brukowej 107,25 m ² , Wpusty deszczowe 5 szt.	287,00	od ul. Wiosenna do ul. Leśna	366 767,15	
37	Droga - ul. Spółdzielcza. Podwyższenie wartości środka trwałego: przebudowa ulicy w tym jezdnia o nawierzchni z betonowej kostki brukowej gr. 8 cm, szer. 4,5 m - 63 m, chodnik o nawierzchni z betonowej kostki brukowej gr. 6 cm, szer. 1,25-1,4 m - 115 m	63 m	ul. Krótka - Nowokościelna	112 048,67	Środek współfinans. ze środków UE
38	Droga - ul. Staszica, 585 m.b.	585,00	ul. Jana Pawła II - Gwarków	1 375 473,16	Środek współfinans. ze środków UE
39	Droga - ul. Szkolna, 505 m.b.	505,00	ul. Gwarków - Górnica	1 421 240,08	Środek współfinans. ze środków UE
40	Droga - ul. Średnia, 330 m.b.	330,00	ul. Pl. Kościuszki - Jana Pawła II	913 392,44	
41	Droga - ul. Świętoduska, 370 m.b., plus parkingi 851,65m ² , plus oświetlenie 33 szt.	370,00	ul. Lubelska - Górnica	1 108 057,63	Środek współfinans. ze środków UE
42	Droga - ul. Tysiąclecia, 192 m.b. plus oświetlenie 7 szt.	192,00	ul. 11-go Listopada - Piłsudskiego	874 398,30	Środek współfinans. ze środków UE
43	Droga - ul. Wierzbowa, ulica Wierzbowa, dl. 300m, szer.6m jezdnia bitumiczna 1650m ² , jezdnia z kostki betonowej 305m ² , miejsca postojowe 87m ² , zatoka postojowa 100m ² , chodnik 908m ² zieleń 904m ² , oznakowanie poziome i pionowe oraz UBR, 4 szt. oprawy oświetlenia ulicznego. Podwyższenie wartości środka trwałego. Przebudowa i rozbudowa ulicy na odcinku 802,00 m, w tym: Jezdnia o nawierzchni bitumicznej szer. 6,0 m – 802,00 m, pętla autobusowa o nawierzchni z betonowej kostki brukowej szer. 6,0 m – 90,00 m, miejsca postojowe o nawierzchni z betonowej kostki brukowej – 1412,70 m ² , chodniki o nawierzchni z betonowej kostki brukowej szerokości 1,5-2,0 m – 1035,60 m, ścieżka rowerowa o nawierzchni z betonowej kostki brukowej szerokości 2,5 m – 937,00 m, kanały deszczowe 400/350 mm – 35,00 m, kanały deszczowe 338/300 mm – 447,00 m, kanały deszczowe 226/200 mm – 105,50 m, słupy oświetleniowe z oprawami – 20 szt. Podwyższenie wartości środka trwałego. Modernizacja ciągu pieszego łączącego ul. Wiosenną z ul. Wierzbową o powierzchni 650,00 m ² z betonowej kostki brukowej grubości 6 cm.	1102,00	ul. Wojska Polskiego do ul. Perłowej	2 659 640,26	
44	Droga - ul. Wiklinowa, 394 m Podwyższenie wartości ulicy Wiklinowej w związku z jej przebudową: - długość przebudowanej ulicy o szer. jezdnia 3,5m; 6,00m i nawierzchni bitumicznej - 394 m - miejsca do parkowania wraz z dojazdami o nawierzchni z betonowej kostki brukowej gr. 6 cm - 1700,02 m ²	394 m	ul. Leśna - Wiosenna	732 377,93	
45	Droga - ul. Wiosenna. Przebudowa ulicy długości 309,22 m i szerokości 6,00 m o nawierzchni asfaltowej. Miejsca do parkowania o nawierzchni z betonowej kostki brukowej – 881,00 m ² . Chodnik z betonowej kostki brukowej – 1275,40 m ² . Oświetlenie uliczne, w tym słupy stalowe z oprawami oświetleniowymi – 7 kpl.	309,22	ul. Akacyjowa - Jaśminowa	1 149 268,56	
46	Droga - ul. Wojska Polskiego, 630 m.b.	630,00	ul. Braci Wójcickich - Wierzbowa	1 359 954,60	Środek współfinans. ze środków UE
47	Droga - ul. Kpt. Żabickiego, 310 m.b. plus 1589m ²	310,00 +1589m ²	ul. Staszica - ślepa	67 000,00	

48	Droga - ul. Bazarowa, 1067,98m ² , dł 70m.b.	1067,98m ²	ul. Polna - Braci Wójcickich	161 850,00	
49	Droga - ul. Dobra, dł. 144,87 m, jezdnia-740,83m ² , chodniki 511,04m ² ,	144,87	ul. Pogodna - Rzemieślnicza	207 402,65	Środek współfinans. ze środków UE
50	Droga - ul. Miła, dł. 124,62 m, w tym: jezdnia 628,98m ² , chodniki 436,12m ² ,	124,62	ul. Pogodna - Rzemieślnicza	175 788,21	Środek współfinans. ze środków UE
51	Droga - ul. Rzemieślnicza, dł.437,37m, w tym: jezdnia - 2481,92m ² , parkingi 1111,19m ² , chodniki 987,55m ²	437,37	ul. Cegielniana - Przemysłowa	987 964,06	Środek współfinans. ze środków UE
52	Droga - ul. Pogodna, dł. 288,47m, w tym: jezdnia 1511,79m ² , ciąg pieszy 213,1m ² , chodniki 894,4m ² .	288,47	ul. Dobra - Milejowska	422 542,75	Środek współfinans. ze środków UE
53	Droga - ul. Targowa, 115 m.b. plus oświetlenie 5szt. Przebudowa ulicy o długości 81,0 m.b.	115,00	od skrzyżowania ul. Jana Pawła II do skrzyżowania ulic: Górnica z Piłsudskiego	715 760,86	Środek współfinans. ze środków UE
54	Droga - ul. Obrońców Pokoju, 190,15 m.b. plus 427m ²	190,15 +427m ²	ul. Wojska Polskiego - Lisa Błońskiego	511 763,58	
55	Droga - ul. Ogrodowa, 170 m.b., w tym: 80 m.b. - gruntowa, 90 m.b. - asfalt	170,00	ul. Cegielniana - ślepa	10 755,35	
56	Droga - ul. Nadwieprzańska, 487,62 m.b. plus dwie zatoki	487,62	ul. Krasnystawska - Jaśminowa	1 395 253,17	Środek współfinans. ze środków UE
57	Droga - ul. Stefani Pawlak (05 KZ) 638 m.b. plus miejsca postojowe 589m ² plus chodniki 2121 m ² plus oświetlenie 14 szt.	638 m	od ul. Staszica w kierunku zachodnim	2 527 156,05	Środek współfinans. ze środków UE
58	Droga dojazdowa - ul. Chelmska, pow. działki 6778m ²	6778,0m ²	położona na dz. nr 2588/4, od drogi krajowej nr 82 do obiektów SM "Skarbek	8 206,50	
59	Droga gminna 070KD-ul.Graniczna, dł.92,87m, w tym: jezdnia 458,24m ² , chodniki 310,06m ²	92,87	na os.Stoneczne w Łęcznej	124 703,68	Środek współfinans. ze środków UE
60	Droga - ulica Lisa Błońskiego nawierzchnia asfaltowa, dł. 245m - jezdnia bitumiczna	245,00	od skrzyżowani z Al. Jana Pawła II do ronda ul.Braci Wójcickich	794 160,60	Środek współfinans. ze środków UE
61	Ul. Kardynała Stefana Wyszyńskiego (07KZ)-naw. bitumiczna o dł.1064,84m (pow.9122m2), chodniki z kostki brukowej-4037m2, zatoki autobusowe-4szt., oświetlenie uliczne na słupach stalowych-36szt., rowy odprowadzające-8szt., studnie żelbetowe fi 1200-6szt., Podwyższenie wartości środka trwałego: przebudowa chodnika na odcinku 940,00 m na ciąg pieszo-rowerowy o szerokości 4,00-4,50 m, z betonowej kostki brukowej. Podwyższenie wartości ulicy Kardynała St. Wyszyńskiego: budowa skrzyżowania - ronda - w ramach budowy ulicy łączącej Al. Jana Pawła II z ul. Wyszyńskiego i ul. Ks. Wrześniewskich. Jezdnia o nawierzchni bitumicznej - 1040 m ² , pierścień o nawierzchni z kostki kamiennej nieregularnej grubości 11 cm - 80,50 m ² , wyspy rozdzielające o nawierzchni betonowej kostki brukowej gr. 8 cm - 229,50 m ² , zatoka o nawierzchni bet. kostki bruk. gr. 8 cm - 102,90 m ²	1 064,84	od ul. Lisa Błońskiego do ul. Krasnystawska	3 152 989,91	Środek współfinans. ze środków UE
62	Droga gminna nr 105143 L (2211001), 3.375 m.b., w tym: naw. asfaltowa 1.000 m.b., naw.-geo.+żużel stalowniczy 2375 m.b.	3 375,00	Od drogi woj. nr 813 w Witaniowie wzdłuż Lasu Borek do granicy z Gminą Ludwin.	398 875,20	
63	Droga gminna nr 105175 L (2211002), 1.900 m.b., naw.gruntowa. Droga gminna w Witaniowie Nr 105175L (Nr 2211002) od drogi wojewódzkiej (nr 813) w kierunku Lasu Borek nawierzchnia gruntowa, dł. 1900m. Podwyższenie wartości środka trwałego – modernizacja drogi w technologii kruszywa mineralnego o długości 1090mb. Podwyższenie wartości: przebudowa drogi na odcinku 1154,38m, jezdnia bitumiczna o szerokości 4,50m, pobocza obustronne z kruszywa mineralnego o szerokości 0,50m, przepust drogowy 17,50m.	1 900,00	Od drogi woj. nr 813 w Witaniowie w kierunku Lasu Borek do drogi gminnej nr 2211003	993 575,42	

64	Droga gminna Nr 105176L (Nr 2211003) w Kol. Podzamecze, 2046 m.b., w tym: 580 m.b., naw.gruntowa, 350 m.b. naw.asfaltowa, 1116,0 żwirowa. Podwyższenie wartości środka trwałego. Przebudowa drogi na odcinku 326,00 m, w tym: Jezdnia bitumiczna szer. 5,0 m, Pobocza obustronne z kruszywa mineralnego szer. 0,5 m, Zjazdy o nawierzchni z betonowej kostki brukowej. Podwyższenie wartości drogi na odcinku do Witaniowa, nawierzchnia z jezdni bitumicznej szer. 3,5 m (na mijankach 5,00 m) dł. 990 m. Podwyższenie wartości drogi nr 105176L w związku z modernizacją na długości 125 m (szer.5,0m), nawierzchnia jezdni bitumiczna szer. 3,5 m, na mijankach 5,00 m.	2 046,00	Od drogi woj. nr 820 Kol. Podzamecze w kierunku zachodnim do Lasu Borek i drogi gm. nr 2211004	1 037 237,75	
65	Droga gminna Nr 105177L (Nr 2211004) w Kol. Podzamecze, 1000mb nawierzchni asfaltowej, 1875 mb nawierzchni gruntowej ogółem dł. 2875mb. Podwyższenie wartości środka trwałego. Przebudowa drogi na odcinku 517,13 m, w tym: Jezdnia bitumiczna szer. 4,0 m i mijanki szer. do 5,0 m, Chodnik szer. 1,35 m o nawierzchni z betonowej kostki brukowej – 394,23 m. Podwyższenie wartości środka trwałego. Przebudowa drogi na odcinku 425,00m, w tym: jezdni bitumiczna szer. 5,0 m, pobocza obustronne z kruszywa mineralnego szer. 0,5 m, zjazdy o nawierzchni z kruszywa mineralnego. Podwyższenie wartości: Chodnik z kostki brukowej o dł. 75 m +75 m, przebudowa drogi w Podzameczu i Witaniowie o dł. i szer. jezdni 6m, w tym: jezdni o nawierzchni bitumicznej szer. 6 m - 1234 m; chodnik o nawierzchni z bet.kostki bruk. szer. 2m - 1658 m; pobocza z kruszywa o szer. 1,0 m - 1234 m; słupy oświetleniowe z oprawami - 42 kpl; skrzyżowania wyniesione - 2 kpl	2 875,00	Od drogi woj. nr 813 w Witaniowie w kierunku wschodnim, przecina dr. woj. nr 820 do dr.gm.nr 2211005 w Starej Wsi	4 466 112,34	Środek współfinans. ze środków UE
66	Droga gminna Nr 105178L (NR 2211005) w Starej Wsi, 1531 mb nawierzchnia z geowłókniny i kruszywa drogowego, 339 mb nawierzchni asfaltowej ogółem dł. 1870m, szer. 4m. Podwyższenie wartości środka trwałego: przebudowa drogi na odcinku 653,70 m, w tym: jezdni bitumiczna szer. 5,0 m, zjazdy i zatoka przystankowa o nawierzchni z betonowej kostki brukowej, wiata przystankowa, chodnik szer. 1,45 m o nawierzchni z betonowej kostki brukowej – 718,27 m, oświetlenie drogowe w tym: słupy stalowe – 23 szt, oprawy – 23 szt. Podwyższenie wartości środka trwałego - modernizacja drogi gminnej nr 105178L we wsi Stara Wieś-Stasin w technologii asfaltu lanego przy użyciu 63,0Mg. Podwyższenie wartości środka trwałego – Modernizacja drogi gminnej nr 105178L Stara Wieś Stasin, 490mb w technologii asfaltu lanego oraz 1,15km w technologii asfaltobetonu. Podwyższenie wartości środka trwałego – Modernizacja drogi gminnej nr 105178L Stara Wieś Stasin, 42mb w technologii asfaltu lanego.	1 870,00	Od dr.powiatowej nr 22717 w Starej Wsi w kierunku Pn, do granicy gminy Kol. Folwark (wysypisko śmieci)	1 564 256,18	Środek współfinans. ze środków UE
67	Droga gminna nr 105179L (2211006), 4.000 m.b.naw.gruntowa, modernizacja jezdni, w tym: wykonanie jezdni o nawierzchni bitumicznej szer. 3,0 m z mijanakami; obustronne pobocza z kruszywa mineralnego 984,61 m	4 000,00	Od dr.powiatowej nr 22717 w Starej Wsi w kierunku Pn, do granicy gminy	515 397,37	

68	Droga gminna Nr 105180L (Nr 2211007) Kol. Stara Wieś w tym: 1370mb nawierzchnia asfaltowa, 1550mb nawierzchnia geowłóknina+kruszywo mineralne+kruszywo sztuczne stabilizowane cementem oraz 4szt. Przepusty z rury PE 100 L=6, Dy=280mm, Di=246,8mm, 1680,29 mb (działka nr 84 -690,0 mb; działka nr 76 - 825,29mb; działka nr 298 165,0 mb)) nawierzchnia geowłóknina+kruszywo mineralne+kruszywo sztuczne stabilizowane cementem. Podwyższenie wartości środka trwałego. Przebudowa drogi na odcinku 2355,82 m, w tym: Jezdnia bitumiczna szer. 4,0 m i mijanki szer. do 5,0 m, Zjazdy i zatoka przystankowa o nawierzchni z betonowej kostki brukowej, Wiata przystankowa. Podwyższenie wartości środka trwałego – modernizacja drogi gminnej nr 105180L w technologii asfaltu lanego przy użyciu 7,645Mg. Podwyższenie wartości środka trwałego. Przebudowa drogi, w tym wykonanie jezdni o nawierzchni bitumicznej szer. 3,0 m z mijankami oraz obustronnych poboczy z kruszywa mineralnego – 1264,07 m. Podwyższenie wartości środka trwałego. Modernizacja drogi na działce nr 698 w Starej Wsi, w tym konstrukcja z kruszywa mineralnego szerokości 3,90 m, długości – 422,10m.	4 655,00	Od dr. woj.nr 820 do granicy gminy i do dr.nr 2211006 w Kol. Stara Wieś (oraz działki 84, 76, 298)	3 129 679,42	Środek współfinans. ze środków UE
69	Droga gminna Nr 105181L (Nr 2211008) w Kol. Podzamcze Nawierzchnia asfaltowa, dl. 2020m. Podwyższenie wartości środka trwałego. Przebudowa drogi na odcinku 2066,00 m, w tym: Jezdnia bitumiczna szer. 5,0 m, Pobocza obustronne z kruszywa mineralnego szer. 0,5 m, Zjazdy o nawierzchni z betonowej kostki brukowej i kruszywa mineralnego.	2 020,00	Kol. Podzamcze od drogi gminnej nr 2211004 w kierunku Pn do drogi gminnej nr 2211003	1 339 077,89	
70	Droga gminna nr 105182 L (2211009), 450 m.b. nawierzchnia gruntowa	450,00	Od drogi gminnej 2211004 w kierunku Pn na granicy między Witaniowem a Kol. Podzamcze	9 000,00	
71	Droga gminna nr 105183 L (2211010), 700 m.b. nawierzchnia gruntowa	700,00	Od drogi gminnej 2211001 przy Lesie Borek, bez przejazdu	14 000,00	
72	Droga gminna nr 105184 L (2211011), 1.250 m.b. nawierzchnia gruntowa	1 250,00	Od drogi woj.nr 829 do wsi Dąbrówka	25 000,00	
73	Droga gminna nr 105185 L (2211012), 820 m.b. nawierzchnia asfaltowa	820,00	od drogi krajowej nr 82 - os. Kol. Trębaczów do drogi woj.nr 829 (granica między Os. Kol. Trębaczów a Nowogrodem)	164 000,00	
74	Droga gminna nr 105186 L (2211013), 1.250 m.b. nawierzchnia gruntowa	1 250,00	od drogi krajowej nr 82 - os. Kol. Trębaczów do drogi woj.nr 829	25 000,00	
75	Droga gminna nr 105187L (2211014), 2.625 m.b., w tym: 1.825 m.b. nawierzchnia gruntowa, 800 m.b. nawierzchnia asfaltowa. Podwyższenie wartości drogi nr 105187L w związku z modernizacją na długości 93,70 m (szer.5,9m), nawierzchnia jezdni bitumiczna szer.4,0 m.	2 625,00	Od drogi powiatowej nr 22715, przecina drogę krajową nr 82 do drogi gminnej nr 2211016 (między Nowogrodem a Zofiówką)	893 138,93	
76	Droga gminna nr 105188 L (2211015), 1.200 m.b., naw. geo. + żużel stalowniczy	1 200,00	Od drogi gminnej nr 2211014 do drogi powiatowej nr 22716 (równoległa do dr.kraj.nr 82) w Zofiówce	54 688,50	

77	Droga gminna nr 105189 L (2211016), 6302m.b. 2116,0 m.b. nawierzchnia asfaltowa, 1196 nawierzchnia szutrowa, 1288 nawierzchnia asfaltowa, 661,18 nawierzchnia szutrowa, 1040,82 nawierzchnia asfaltowa (Sz.j.= 4). Podwyższenie wartości środka trwałego – modernizacja na długości 1040,82mb drogi gminnej nr 105189L w technologii asfaltobetonu. Podwyższenie wartości środka trwałego. Przebudowa drogi na odcinku 3315,00 m, w tym: jezdnia bitumiczna szer. 4,50 m, pobocza obustronne z kruszywa mineralnego szer. 0,75 m, przepusty drogowe – 2 szt. Podwyższenie wartości środka trwałego – przebudowa drogi gminnej nr 105189L położonej w miejscowości Łuszczów Kolonia od km 1+675,00 do km 2+075,00.	6 302,00	Od granicy z Gminą Wólka Lubelska w Kol. Łuszczów, przecina dr.powiat.nr 22713 przez Trębaczów przecina dr.powiat.nr 22716, w Os. Kol. Trębaczów rozdziela się w kier.dr.kraj.nr 82 i kier. Wsi Rossosz	3 232 205,87	
78	Droga gminna nr 105190 L (2211017), 3.200 m.b., naw. bitumiczna i gruntowa. Podwyższenie wartości środka trwałego na odcinku o długości 1049,00 mb. Od skrzyżowania z drogą powiatową nr 1017, w kierunku południowo – zachodnim, do skrzyżowania z drogą gminną nr 105193L (działka nr 68 obręb nr 1 Ciechanki Łeczyńskie; działka nr 199 obręb nr 12 Trębaczów). Modernizacja w technologii kruszywa naturalnego i kruszywa łamanego z 3% dodatkiem cementu hutniczego. Podwyższenie wartości środka trwałego – modernizacja drogi w technologii kruszywa mineralnego o długości 1530,6mb	3 200,00	Od drogi powiatowej nr 22713 do drogi powiatowej nr 22716 w Trębaczowie	908 187,15	
79	Droga gminna nr 105191 L (2211018), 1.500 m.b., naw. gruntowa	1 500,00	Od drogi krajowej nr 82 do drogi gminnej nr 2211017 w Trębaczowie	504 793,40	
80	Droga gminna nr 105192 L (2211019), 700 m.b., naw. gruntowa. Podwyższenie wartości: modernizacja drogi gminnej w technologii asfaltu lanego dł. 35 m Modernizacja drogi 105192L w Trębaczowie na długości 726 m, w tym: jezdnia o naw.z betonu asfaltowego o szer. 3,5 m; mijanki o naw.z betonu asfaltowego - 6 szt.; pobocza z kruszywa mineralnego, obustronne o szer. 0,75 m	700,00	Od drogi gminnej nr 2211016 do drogi gminnej nr 2211017 w Trębaczowie	1 087 116,52	
81	Droga gminna nr 105193 L (2211020), 2516 m.b., naw. bitumiczna	2 516,00	Od drogi gminnej nr 2211017 do drogi powiatowej nr 22716 w Ciechankach Łeczyńskich	1 141 794,15	
82	Droga gminna, graniczna z gminą Puchaczów 2150 m.b., naw. gruntowa, działka nr 742	2 150,00	Od drogi krajowej nr 82 do drogi powiatowej nr 22722 – granica z gminą Puchaczów	47 500,00	
83	Droga gminna nr 105194 L (2211021), 3.375 m.b., nawierzchnia asfaltowa. Podwyższenie wartości drogi gminnej w Ciechankach Krzesimowskich i Piotrówku II, w tym: długość przebudowanej drogi o szer.jezdni 5,0m i nawierzchni bitumicznej 3521m; długość wybudowanych poboczy o szer. 0,75m i nawierzchni z kruszywa mineralnego - 6744 m; długość wybudowanych chodników o szer. 1,6m i nawierzchni z betonowej kostki brukowej - 60 m; długość wybudowanych chodników o szer. 2,0 m i nawierzchni z betonowej kostki brukowej - 44m; wyniesione przejście dla pieszych o nawierzchni z betonowej kostki brukowej - 1 szt.; przystanek autobusowy z peronem i wiatą - 1 kpl.; zatoka autobusowa o nawierzchni z betonowej kostki brukowej - 1 szt.; oznakowane aktywne przejścia dla pieszych - 1 kpl.	3 375,00	Od drogi powiatowej nr 22713 do drogi wojewódzkiej nr 829	2 557 412,19	Współfinansowanie przez FDS

84	Droga gminna nr 105195 L (2211022). Ogółem nawierzchnia dł. 1372mb, w tym: 1290 mb utwardzona kruszywem i geowłókniną, 726,10 m2 nawierzchni z płyt drogowych typ YOMB. Podwyższenie wartości środka trwałego – modernizacja drogi w technologii asfaltobetonu z chodnikiem i odwodnieniem. Przebudowa drogi na odcinku 1249,00 m, w tym: jezdnia bitumiczna szer. 4,50 m, pobocza obustronne z kruszywa mineralnego szer. 0,50 m.	1 372,00	Od drogi woj. 829 do granicy gminy w Ciechankach Krzesimowskich	1 463 524,85
85	Droga gminna nr 105196 L (2211023), 3.250 m.b., nawierzchnia gruntowa. Podwyższenie wartości środka trwałego – modernizacja drogi w technologii asfaltu lanego przy użyciu 8,835Mg.	3 250,00	Od drogi wojewódzkiej nr 829 do granicy gminy w Zakrzowie	18 112,18
86	Droga gminna nr 105197 L (2211024), 700 m.b., nawierzchnia geo.-żużel stalowniczy	700,00	Od drogi powiatowej nr 22725 do granicy gminy w Leopoldowie	45 483,71
87	Droga gminna nr 105198 L (2211025), 820 m.b., nawierzchnia gruntowa	820,00	Od drogi powiatowej do granicy gminy w Kol Łuszczów (Nowiny)	16 400,00
88	Droga gminna nr 105199 L (2211026), 1.100 m.b., w tym: 278mb nawierzchnia gruntowa, 822 mb naw. zmodernizowana kruszywem wypalonym-gruz	1 100,00	Od drogi krajowej nr 82 do drogi powiatowej nr 22396	42 999,79
89	Droga gminna nr 105200 L (2211027), 750 m.b., nawierzchnia gruntowa	750,00	Od drogi powiatowej nr 22396 do drogi wojewódzkiej nr 829 w Nowogrodzie	15 000,00
90	Droga gminna w Witaniewie, 680 m.b., nawierzchnia geo.-żużel stalowniczy	680,00	Od drogi wojewódzkiej nr 813 do drogi powiatowej nr 22397	51 680,00
91	Łączna Turowola Puchaczów (status drogi powiatowej)		Łączna - Turowola - Puchaczów	162 736,70
92	Droga w Turowoli		Turowola	47 706,00
93	Droga gruntowa na działce nr 84	750,00	w Kol. Stara Wieś	2 400,00
94	Droga gruntowa na działce nr 90	360,00	w Kol. Stara Wieś	7 225,43
95	Droga gruntowa na działce nr 103	720,00	w Kol. Stara Wieś	14 335,00
96	Droga gruntowa na działce nr 129	540,00	w Kol. Stara Wieś	3 770,00
97	Droga gruntowa na działce nr 168 przepust betonowy Ø 600	7,00	w Kol. Stara Wieś	4 911,00
98	Droga gruntowa na działce nr 187	1 340,00	w Kol. Stara Wieś	4 280,00
99	Droga gruntowa na działce nr 194	110,00	w Kol. Stara Wieś	350,00
100	Droga gruntowa na działce nr 200	110,00	w Kol. Stara Wieś	770,00
101	Droga w Kolonii Stara Wieś, na działkach nr 736 oraz 255, jezdnia o nawierzchni bitumicznej szer. 4,5 m - 1077m, pobocza z kruszywa szer. 1,0 m - 1077 m, pobocza z kruszywa szer. 0,5 m - 1077 m	1077 m	dz. 736 dz. 255	1 299 007,54
102	Droga gruntowa na działce nr 311	430,00	w Kol. Stara Wieś	3 000,00
103	Droga gruntowa na działce nr 204; 4 przepusty betonowe Ø 600	7,00	w Kol. Stara Wieś	3 922,00
104	Droga gruntowa na działce nr 152; przepust betonowy Ø 600	7,00	w Kol. Stara Wieś	980,00
105	Parking i drogi manewrowe z kostki brukowej 704m2, z betonowych płyt ażurowych 577m2, chodnik 106m2, zieleniec 198,00m2	1585m ²	przy ul. Kardynała Stefana Wyszyńskiego	252 706,20
106	Plac z kostki brukowej, 839,98m ²	839,98m ²	przy Centrum Kultury ul.Obrońców Pokoju	72 058,46
107	Chodnik z kostki brukowej, 96,48m ²	96,48m ²	do przedszkola przy ul. Tysiąclecia	4 823,92
108	Chodnik z kostki brukowej, 120,0m ²	120,00m ²	przy u. Kardynała Stefana Wyszyńskiego do parkingu	4 747,47
109	Chodnik z kostki brukowej, 151,2m ² , dł.55mb	151,20m ²	od dworca do ul. Wierzbowa 9A	5 852,06
110	Chodnik z kostki brukowej , 60m ²	60m ²	przy ul. Wierzbowa	3 893,80

111	Aleja Matki Bożej Fatimskiej. Nawierzchnia jezdni-1346m ² , naw. chodnika 572,95m ² , zieleńce 1289,5m ² . Podwyższenie wartości środka trwałego - budowa chodnika, działka nr 2940/7 od kilometra 0+000 do km 0+046.	3208,45m ²	Os. Samsonowicza	376 732,46	
112	Chodnik z brukowej kostki betonowej, 60m ² . Przebudowa chodnika o powierzchni 1314,68 m ² i nawierzchni z betonowej kostki brukowej. Podwyższenie wartości chodnika przy ul. Armii Krajowej, w związku z modernizacją na długości 80 m i szerokości 3,5m z betonowej kostki brukowej o grubości 6 cm.	1594,68 m ²	ul. Armii Krajowej	167 109,28	
113	Chodnik przy ul. Bożniczej z płytki chodnikowej. Podwyższenie wartości: chodnik o nawierzchni z betonowej kostki brukowej gr. 6 cm, szer. 1,5-5,0 - 230 m, schody terenowe do ul. Lubelskiej o naw. z betonowej kostki brukowej gr. 6 cm, szer. 2,0 m - 46 m	276,00	ul. Bożnicza	239 751,50	Środek współfinans. ze środków UE
114	Ciąg pieszo-jezdny przy Bogdanowicza z kostki brukowej 774m ² wraz z poboczem 1010m ²	774m ²	wzdłuż ogrodzenia Gimnazjum przy ul. Bogdanowicza	14 500,00	
115	Chodnik z brukowej kostki betonowej, 105m ² +145m ²	250m ²	ul. Cegielniana	12 621,59	
116	Chodnik przy Górniczej, 752m ² , z kostki brukowej betonowej 2.648m ² - strona parzysta przebudowa 732,0 mb	3400,00m ²	ul. Górnicza	282 418,57	Środek współfinans. ze środków UE
117	Chodnik z płytki chodnikowej, 240m ²	240,00m ²	ul. Jagielki	8 400,00	
118	Chodnik z brukowej kostki betonowej - 142,53m ² , zatoka parkingowa dla 7 pojazdów - 120,53m ² . Podwyższenie wartości środka trwałego: przebudowa chodnika o powierzchni 1159,60 m ² i nawierzchni z betonowej kostki brukowej.	1422,66m ²	ul. Jaśminowa	137 643,91	
119	Chodnik z brukowej kostki betonowej o pow. 152m ² . Podwyższenie wartości: chodnik o nawierzchni z betonowej kostki brukowej gr. 6 cm, szer. 1,4-1,5 m - 86 m	86 m	ul. Krótka	34 222,34	Środek współfinans. ze środków UE
120	Chodnik z brukowej kostki betonowej, 66m ² kostki betonowej, 946,6m ² kostka brukowa, wjazdy 271m ² . Przebudowa chodnika o długości 269,35 i szer. 2.0 o nawierzchni z kostki brukowej	1283,60m ²	ul. Leśna	286 755,95	Środek współfinans. ze środków UE
121	Chodnik z brukowej kostki betonowej, 260m ² , chodnik asfaltowy, 140m ² . Podwyższenie wartości chodnika: przebudowa na chodnika o nawierzchni z betonowej kostki brukowej gr. 6 cm szer. 2,0m - 220 m	400,00m ²	ul. 11-go Listopada	123 376,11	Środek współfinans. ze środków UE
122	Chodnik z płytki chodnikowej, 400m ² , chodnik z brukowej kostki betonowej, 394m ² przebudowa 112mb	610,00m ²	ul. Lubelska	83 472,31	Środek współfinans. ze środków UE
123	Chodnik z kostki brukowej, 291,19m ²	291,19m ²	ul. Łańcuchowska	37 012,06	
124	Chodnik z płytki chodnikowej, 530m ² . Podwyższenie wartości środka trwałego: przebudowa chodnika o powierzchni 60,75 m ² i nawierzchni z betonowej kostki brukowej.	530,00m ²	ul. 3-go Maja	23 879,53	
125	Chodnik z kostki betonowej, 1108,00m ²	1008,00m ²	ul. Braci Wójcickich	34 279,67	
126	Chodnik z płytki chodnikowej, 80m ²	80,00m ²	ul. Milejowska	6 136,06	
127	Chodnik z brukowej kostki betonowej. Podwyższenie wartości: chodnik o nawierzchni z betonowej kostki brukowej gr. 6 cm, szer. 1,8-2,0 - 121 m	121 m	ul. Nowokościelna	56 531,46	Środek współfinans. ze środków UE
128	Chodnik z brukowej kostki betonowej, 520m ²	520,00m ²	ul. Obrońców Pokoju	26 000,00	

129	Chodnik z brukowej kostki betonowej 404m ² , chodnik z płytki chodnikowej 303m ² . Podwyższenie wartości środka trwałego: przebudowa chodnika o powierzchni 623,37 m ² i nawierzchni z betonowej kostki brukowej.	707,00m ²	ul. Pańska	85 492,59	
130	Chodnik z brukowej kostki betonowej. Podwyższenie wartości: przebudowa chodnika szer. 2,5 - 3,0 m o nawierzchni z betonowej kostki brukowej gr. 6 cm - 366 m	366 m	ul. Partyzancka	307 719,03	Środek współfinans. ze środków UE
131	Chodnik przy ul. Pasternik, 222m ² nawierzchni asfaltowej, 180m ² brukowej kostki betonowej. Podwyższenie wartości środka trwałego. Chodniki o szerokości 2 m i nawierzchni z betonowej kostki brukowej – 478 00 m	880 m ²	ul. Pasternik	150 941,64	
132	Chodnik z brukowej kostki betonowej, 850,5m ² , kostka brukowa, 366m ² przebudowa na dl 420mb	1216,50m ²	ul. Piłsudskiego	236 752,56	Środek współfinans. ze środków UE
133	Chodnik z kostki brukowej. Podwyższenie wartości: chodnik o nawierzchni z betonowej kostki brukowej gr. 6 cm, szer. 1,5-5,0 - 180 m	180 m	ul. Pl. Kanałowy	215 430,74	Środek współfinans. ze środków UE
134	Chodnik z brukowej z kostki brukowej, 1312m ² ,	1312,00m ²	ul. Pl. Kościuszki	318 612,05	
135	Chodnik z płytki chodnikowej, 228m ² Podwyższenie wartości: chodnik o nawierzchni z betonowej kostki brukowej gr. 6 cm, szer. 1,8-2,0 - 148 m	148 m	ul. Północna	54 549,89	Środek współfinans. ze środków UE
136	Chodnik z brukowej kostki betonowej 345m ² , chodnik asfaltowy 305m ² Podwyższenie wartości środka trwałego: przebudowa chodnika o szer. 1,25 - 2,3 m o nawierzchni z betonowej kostki brukowej gr. 6 cm - 623 m, nasadzenie drzew 32 szt.	623 m	ul. Rynek II	606 262,43	Środek współfinans. ze środków UE
137	Chodnik z kostki brukowej 1276,55m ² , podwyższenie wartości: Przebudowa chodnika o szer. 1,2-1,8 m o nawierzchni z betonowej kostki brukowej 6 cm - 170 m	1276,55m ²	ul. Rynek III	274 298,88	Środek współfinans. ze środków UE
138	Chodnik z brukowej kostki betonowej, 403m ²	403,00m ²	ul. Słoneczna	25 422,99	
139	Chodnik z brukowej kostki betonowej 746,78m ²	746,78m ²	ul. Staszica	226 527,41	
140	Chodnik asfaltowy 594m ²	594,00m ²	ul. Staszica między Staszica 8-Gwarków 2	3 400,00	
141	Chodnik przy ul. Szkolnej z brukowej kostki betonowej pow. ogółem 1734,10m ² .	1734,10m ²	ul. Szkolna	339 970,41	Środek współfinans. ze środków UE
142	Chodnik asfaltowy, 1038m ²	1038,00m ²	ul. Średnia	19 722,00	
143	Chodnik z brukowej kostki betonowej, 874,15m ²	874,15m ²	ul. Świętoduska	161 287,19	Środek współfinans. ze środków UE
144	Chodnik z brukowej kostki betonowej, 494,45 m ² brukowej kostki betonowej, 128m ² kostki brukowej szarej i czerwonej, ogółem pow.622,45m ² przebudowa na dl 232mb.	622,45m ²	ul. Tysiąclecia	146 498,84	Środek współfinans. ze środków UE
145	Chodnik przy ul. Wojska Polskiego z brukowej kostki betonowej pow.1428,20m ²	1428,20m ²	ul. Wojska Polskiego	256 720,05	Środek współfinans. ze środków UE
146	Chodnik asfaltowy 160m ² , chodnik z brukowej kostki betonowej 40m ²	200,00m ²	ul. Kpt. Żabickiego	6 121,43	
147	Chodnik z brukowej kostki betonowej, 128m ² +133,52m ²	261,52m ²	ul. Bazarowa	10 993,76	

148	Chodnik przy ul. Nadwieprzańskiej; 792m ² brukowej kostki betonowej. Podwyższenie wartości środka trwałego: przebudowa części chodnika dł. 100,00 m i budowa nowego odcinka chodnika dł. 165,00 m o szer. 2,0 m i nawierzchni z betonowej kostki brukowej. Podwyższenie wartości środka trwałego: przebudowa chodnika na odcinku 107,40 m na ciąg pieszo-rowerowy o szerokości 4,70 z betonowej kostki brukowej. Budowa ciągu pieszo-rowerowego o długości 242,60 m w kierunku szpitala, o szerokości 4,00 m z betonowej kostki brukowej. Linia oświetleniowa kablowa z latarniami o wysokości 4 m, słupy stalowe - 5 szt., oprawy OCP-70-PC/II - 5 szt..	1122,0 m ²	ul. Nadwieprzańska	336 229,60	Środek współfinans. ze środków UE
149	Chodnik asfaltowy, 460m ²	460,00m ²	ul. Targowa	59 164,87	Środek współfinans. ze środków UE
150	Chodnik przy ul. Lisa Błońskiego, 1013,38m ² nawierzchnia z kostki betonowej, obrzeża chodnikowe 907,6mb. Podwyższenie wartości środka trwałego. Przebudowa chodnika na odcinku 225,00 m na ciąg pieszo-rowerowy o szerokości 4,00-4,50 m, z betonowej kostki brukowej. Podwyższenie wartości środka trwałego. Przebudowa chodnika na odcinku 52,75 m na ciąg pieszo rowerowy o szerokości 4,00 m, z betonowej kostki brukowej	1013,38m ²	ul. Lisa Błońskiego	245 252,81	
151	Chodnik z kostki brukowej z zatokami		ul. Lisa Błońskiego (obok przedszkola)	28 491,06	
152	Chodnik z brukowej kostki betonowej, 60m ² , zatoka parkingowa	60,00m ²	przy ul. Wierzbowej po stronie Os. Niepodległości	1 439,69	
153	Chodnik z brukowej kostki betonowej, 79m ² ,	79,00m ²	chodnik od ul. Wiosenna do ul. Wierzbowa 1	2 583,66	
154	Chodnik z brukowej kostki betonowej, 81m ² ,	81,00m ²	chodnik od ul. Wiosenna do ul. Wierzbowa przy placu zabaw	2 969,30	
155	Parking - kostka brukowa na podsypce cementowo-piaskowej pow 37m ²	37,00m ²	za Urzędem Miejskim Pl. Kościuszki 5 - wjazd od str. ul. Krasnystawskiej	10 867,51	
156	Plac miejski 160m ²	160,00m ²	przed pomnikiem Kasztelana Tęczyńskiego w Łęcznej	4 252,00	
157	Parking z kostki brukowej, pow. 1915m ²	1915,00m ²	przy budynku A-300 na działce Nr 2604/4	48 514,65	
158	Chodnik i dojścia do budynku schronisko socjalne	142,00m ²	Chodnik i dojścia do budynku schronisko socjalne przy ul. Pasternik 13, gr.6cm, na podsypce cementowo- piaskowej	12 815,14	
159	Chodnik z kostki brukowej i płyt remontowych 674m ² od ul. Świętoduskiej do ul. Górnicy na działce nr 2940/5. Podwyższenie wartości środka trwałego - modernizacja chodnika na działce nr 3104/2 w Łęcznej.	674,00m ²	Chodnik z kostki brukowej i płyt remontowych od ul. Świętoduska do ul. Górnicy na działce nr2940/5	137 199,59	
160	Ścieżka rowerowa w dolinie rz. Świnka. Nawierzchnia z kostki brukowej betonowej 4552,83m ² , zielenie 4250,02m ² .	4552,83 m ²	Dolina rzeki Świnki.	655 636,14	
161	Droga gminna w Starej Wsi położona na działce 691 nawierzchnia z płyt prefabrykowanych typu YOMB, od drogi powiatowej nr 1014L do łącznika (działka nr 552) o długość 340 mb. Podwyższenie wartości środka trwałego – zakup z ułożeniem dywanika asfaltowego o szerokości chodnika na drodze gminnej dz. nr. 691 w Starej Wsi Podwyższenie wartości środka trwałego – zakup z ułożeniem dywanika asfaltowego o szerokości chodnika na drodze gminnej dz. nr. 691 w Starej Wsi. Modernizacja drogi w technologii asfaltu łanego dł. 37 m	340mb	Droga w Starej Wsi	289 403,97	

162	Droga gminna nr 08KZ ul. Suffczyńskich w Łęcznej, dł 0,52km. Jezdnia bitumiczna pow. 10047,92m ² , jezdnia z kostki granitowej - 407,10m ² , chodniki i opaski z kostki brukowej - 3495,74m ² , zjazdy i droga manewrowa o nawierzchni z betonowej kostki brukowej - 592,20m ² , zieleńce - 8068,40m ² . Oświetlenie uliczne, w tym: kabel YAKY 4x35 - 2410,00 m, słupy stalowe H=1.1m - 36 szt., słupy ALU ROSA SAL - 26 szt., oprawy oświetleniowe OWSb150 - 26 szt., oprawy oświetleniowe ST100 - 40 szt. Obiekt współfinansowany ze środków UE.	520mb	Droga nr 08KZ ul. Suffczyńskich	4 755 801,98	Środek współfinans. ze środków UE
163	Ul.Księży Wrześniewskich Droga gminna łącząca al. Jana Pawła II z ul. Wyszyńskiego szer jezdnia 5,0m długość 427,33m + szer jezdnia 6,0m długość 28,0m. Chodnik szer. 1,3m 455,33m o nawierzchni z kostki brukowej. Oświetlenie drogowe typu S-80 15szt., oprawy SGS 103 1xSON-TPP70W 20 szt. Podwyższenie wartości ulicy Ks. Wrześniewskich: przebudowa skrzyżowania w ramach budowy ulicy łączącej AL Jana Pawła II z ul. Wyszyńskiego i ul.Ks. Wrześniewskich, skrzyżowanie o naw.z betonowej kostki brukowej gr. 8 cm - 257,70 m2	455,33 mb	ul.Księży Wrześniewskich	1 061 347,28	
164	Droga gminna KD-D01 o długości 115,20 m, jezdnia o szerokości 6,0 m z obustronnym chodnikiem o szerokości 1,5 m o nawierzchni z kostki brukowe	115,20 mb	Droga gminna KD-D01	227 092,69	
165	Plac Kościuszki - Rynek I. Plac o nawierzchni z kostki betonowej oraz nawierzchni kamiennej - 3918,00 m ² . Tereny zielone wraz z nasadzeniami - 2400,00 m ² . Place wodne, duży wyposażony w 28 dysz, mały w 3dysze, wraz z komorą techniczną - 1 kpl. Oświetlenie uliczne ze słupami 9 m - 18 szt i słupami 5 m - 9 szt, wraz z oprawami oświetleniowymi na słupach - 40 szt. Oprawy oświetleniowe w gruncie i nawierzchni - 7 szt. Ławki - 42 szt. Kosze na śmieci - 15 szt.	3918,00 m ²	Plac Kościuszki	2 319 022,51	
166	18KX Ciąg pieszy o powierzchni - 252,50 m ² i nawierzchni z betonowej kostki brukowej. Budowa oświetlenia ciągu pieszego ze słupami typu „SAL-C1” z oprawą OPA S 70W - 4 kpl.	101 mb	Kierunek północny od ul. Szkolnej	96 535,28	
167	Droga dojazdowa do targowiska miejskiego przy ul. Przemysłowej o nawierzchni z kostki brukowej 463,30 m ² , chodniki z kostki brukowej 130,6 m ² , miejsca postojowe poprzeczne z kostki brukowej 337,65 m ² . Podwyższenie wartości środka trwałego: przebudowa drogi na odcinku 80,00 m, w tym: jezdnia o nawierzchni bitumicznej szer. 6,0 m - 80,00 m, miejsca postojowe o nawierzchni z betonowej kostki brukowej - 369,00 m ² , chodniki o nawierzchni z betonowej kostki brukowej szerokości 1,5-2,0 m - 80,00 m, kanały deszczowe 338/300 mm - 97,00 m, kanały deszczowe 226/200 mm - 105,50 m.	463,30 m ²	Droga dojazdowa do targowiska	328 861,99	
168	Droga gminna nr 051KD ul. Nadrzeczna. Nasyp i utwardzenie drogi na działce nr 2255/3. Podwyższenie wartości środka trwałego. Jezdnia o szerokości 5 m i nawierzchni z betonowej kostki brukowej - 174,40 m Oświetlenie drogowe, w tym słupy oświetleniowe z oprawami - 2 szt. Podwyższenie wartości środka trwałego. Modernizacja ulicy, w tym: Droga o szerokości jezdni od 3,50 do 5,00 m i nawierzchni z betonowej kostki brukowej gr. 8 cm - 164,60m.	339,0mb	Ulica Nadrzeczna	515 526,99	

169	Część drogi powiatowej nr 1809L wraz z ciągiem pieszym od km 0+000 do km 0+543. Podwyższenie wartości środka trwałego: przebudowa ulicy na odcinku 304,00 m, w tym: Jezdnia o nawierzchni bitumicznej szer. 5,0 m – 201,00 m, jezdnia o nawierzchni bitumicznej szer. 6,4 m – 103,00 m, miejsca postojowe o nawierzchni z betonowej kostki brukowej – 297,00 m ² , chodniki o nawierzchni z betonowej kostki brukowej szerokości 1,5-2,0 m – 349,00 m, ciąg pieszo-rowerowy o nawierzchni z betonowej kostki brukowej szerokości 3,5 m – 297,00 m, kanały deszczowe – 37,00 m, wpusty deszczowe – 3 szt, słupy oświetleniowe z oprawami – 11 szt.	543mb	Droga nr 1809L ul. Polna	977 383,01	
170	Droga gminna, działka nr 74 w miejscowości Piotrówek Drugi. Utwardzona kruszywem drogowym.	200 mb	Droga gminna dz.74 Piotrówek Drugi	6 306,71	
171	Ścieżka o nawierzchni szutrowej na działce nr 2/11 w Podzamczu z obrzeżami betonowymi (642m ²), lawki parkowe z oparciem 5 szt.	642 m ²	Ścieżka szutrowa w Podzamczu	43 050,00	
172	Chodniki na działce nr 3103/3 na Osiedlu Samsonowicza o nawierzchni z kostki brukowej (725,76m ²).	725,76 m ²	Chodniki Os. Samsonowica	125 310,00	
173	Droga o łącznej długości 524 m, w tym: jezdnia bitumiczna szer. 5,0-6,7 m, chodniki obustronne o szer. 1,50 m na odcinku 133 m, pobocza obustronne z kruszywa mineralnego szer. 0,5 m na odcinku 391 m, zjazdy o nawierzchni z betonowej kostki brukowej i kruszywa mineralnego	524,0 m	Droga na działkach nr 37, 38 i 39 w Podzamczu	432 230,15	
174	Jezdnia o szerokości 5,00 m i nawierzchni bitumicznej – 268,50 m. Drogi manewrowe o szerokości 5,00+6,00 m i nawierzchni z betonowej kostki brukowej – 120,00 m. Chodniki o szerokości 1,50+2,00 m i nawierzchni z betonowej kostki brukowej 317,50 m. Miejsca parkingowe o nawierzchni z betonowej kostki brukowej – 1392,55 m ²	268,50 m	Ulica boczna Szkolnej (KUD) z parkingiem (49KS) w Łęcznej	733 343,81	
175	Długość wybudowanej drogi z jezdnią o nawierzchni z betonowej kostki brukowej - 505,70 m. Długość wybudowanych chodników o nawierzchni z betonowej kostki brukowej - 596,50 m. Długość wybudowanej linii oświetlenia drogowego - 630,00 m. Ilość wybudowanych słupów oświetleniowych z oprawami LED – 21 szt. Długość wybudowanej sieci kanalizacji deszczowej ϕ 300 - 318,60 m. Długość wybudowanej sieci kanalizacji deszczowej ϕ 200 - 156,50 m. Ilość wybudowanych studni chłonnych – 3 szt. Ilość wybudowanych studni rewizyjnych – 7 szt. Ilość wybudowanych wpustów deszczowych – 15 szt. Nieodpłatne otrzymanie części drogi gminnej: jezdnia o nawierzchni utwardzonej (kostka brukowa) szer. 5m dł. 30m (150 m ²); plac manewrowy do zawracania pojazdów (kostka brukowa) 11m x 12,50 m; chodnik o nawierzchni z betonowej kostki brukowej szer. 2m i dł. 65 m. (130m ²); zjazdy - 9 m ² ; tereny zielone - 120 m ²	535,7	Ulica Różana w Łęcznej	1 451 910,64	
176	Podjazd i chodniki – 145,80m ² - przy budynku Szkoły Podstawowej w Ciecchankach Łęczyńskich od strony wejścia głównego oraz od strony oddziału przedszkolnego i stołówki	145,80m ²	Przy SP w Ciecchankach Łęczyńskich	23 299,89	

177	ul. Śródmiejska –utwardzenie nawierzchni działek: 2232/2;2233/16;2235/5;2236/2;2234/1 przy użyciu kruszywa pochodzącego z przeróbki betonów, pospółki i kruszywa łamanego ze skał o uziarnieniu 0-31,5mm. Podwyższenie wartości ulicy Śródmiejskiej w związku z modernizacją jezdni o szerokości 5 m - 200 m; nawierzchnia jezdni bitumiczna szer. 3,5 m na mijankach 5,00 m.	318,10m	Ulica Śródmiejska	252 369,77	
178	ul. Tulipanowa –utwardzenie nawierzchni działek: 2501/2;2504/7;2505/4;2506/2;2508/6;2510/3 przy użyciu 219Mg kruszywa pochodzącego z przeróbki betonów , 120Mg pospółki i 210Mg kruszywa łamanego ze skał o uziarnieniu 0-31,5mm.	102,0m	Ulica Tulipanowa	29 744,09	
179	ul. Magnoliowa –utwardzenie nawierzchni działek: 2501/3;2504/9;2505/12;2506/12;2508/8;2510/12;2512/9 przy użyciu 146 Mg kruszywa pochodzącego z przeróbki betonów , 80 Mg pospółki i 146 Mg kruszywa łamanego ze skał o uziarnieniu 0-31,5mm. Podwyższenie: nawierzchnia z kostki brukowej 204m ² , nawierzchnia z asfaltobetonu 287m ² , chodnik z kostki brukowej 133m ² , studnie chłonne 3 szt., wpusty kanalizacji deszczowej 3 szt., przyłącza kanalizacji deszczowej fi200 20,5m, słupy oświetleniowe z oprawami 70W/80W 4 szt.	170,0m	Ulica Magnoliowa	319 829,39	
180	Chodnik w kierunku Piotrówka przy drodze gminnej nr195195L w Ciechankach Krzesimowskich	60,0m	Ciechanki Krzesimowskie przy drodze nr 105195L	13 480,00	
181	Modernizacja drogi gminnej dz nr 383 na długości 365,13m; szerokość jezdni 5,0m; nawierzchnia jezdni wykonana z asfaltobetonu; obustronne pobocza umocnione kruszywem o szerokości 0,75m	365,13m	działka 383 Os. Kolonia Trębaczów	229 296,77	
182	Droga o szerokości 5,0 m i nawierzchni z betonowej kostki brukowej – 113 m, odwodnienie, w tym: - rurociągi PCV φ 300 mm – 38 m - przykanaliki PCV φ 200 mm – 36 m - studnie rewizyjne betonowe φ 1200 mm – 1 szt - wpusty deszczowe φ 500 mm – 4 szt	113,0m	działka nr 3199 w Łęcznej	161 192,74	
183	Ulica Perłowa. Budowa ulicy na odcinku 420,00 m, w tym: jezdnie o nawierzchni bitumicznej szer. 5,5-6,0 m – 420,00 m, chodniki o nawierzchni z betonowej kostki brukowej szerokości 1,5-2,0 m – 591,20 m, ścieżka rowerowa o nawierzchni z betonowej kostki brukowej szerokości 2,5 m – 385,50 m, kanały deszczowe 338/300 mm – 210,50 m, kanały deszczowe 226/200 mm – 32,50 m, słupy oświetleniowe z oprawami – 8 szt.	420	od ul. Wierzbowej do ul. Wyszyńskiego	1 005 468,11	
184	Plac Powstań Narodowych. Droga dojazdowa i miejsca parkingowe o nawierzchni z betonowej kostki brukowej gr. 8 cm – 885,90 m ² . Miejsca parkingowe z płyt PVC o nawierzchni trawiastej – 370,50m ² , plac i chodniki o nawierzchni z płyt betonowych wibroprasowanych gr. 8 cm – 1190,70 m ² , nawierzchnia placu i chodników z brukowca – 236,60m ² , nawierzchnia placu i chodników z kostki granitowej – 512,50 m ² , chodniki o nawierzchni z betonowej kostki brukowej gr. 6 cm – 638,80 m ² , słupy oświetleniowe z oprawami – 32 kpl, zagospodarowanie terenów zieleni – 7537,00 m ² , II etap Rewitalizacji, w tym: parkingi 4061,80 m ² ; chodniki 918,80 m ² ; trawniki, nasadzenia 0,68 ha	23152,60 m ²	Plac Powstań Narodowych w Łęcznej	1 998 732,54	
185	Droga dojazdowa długości 246,00 m i szerokości 4,00 m, w tym: Nawierzchnia z brukowca – 369,00 m ² . Nawierzchnia z kostki granitowej – 615,00 m ² .	246 mb	Droga dojazdowa w Parku Podzamcze	410 779,61	Środek współfinans. ze środków UE
186	Parking w Starej Wsi. Nawierzchnia z kostki brukowej 1211,50m ² +449,6m ² , nawierzchnia z kostki betonowej otworowej 375,00m ² , latarnie oświetleniowe z oprawami 2 kpl wraz z przyłączem elektrycznym-rok budowy 2008	2036,1m ²	Parking przy cmentarzu komunalnym w Starej Wsi	503 833,67	PGM

187	Droga wewnętrzna na dz. 159 w Ciechankach Krzesimowskich, utwardzenie asfaltem lanym na pow. 92,36 m ² Podwyższenie wartości drogi w związku z modernizacją na długości 148 m, szer. 5,0 m, nawierzchnia jezdni bitumiczna szer. 4,5 m.	832,36 m ²	dz. 159 Ciechanki Krzesimowskie	151 704,74	
188	Droga gminna na dz. 697 Stara Wieś-Stasin. Modernizacja drogi w technologii asfaltu lanego, dł. 35m. Podwyższenie wartości środka trwałego. Modernizacja drogi gminnej w technologii asfaltu lanego, dł. 37m. Podwyższenie wartości środka trwałego. Modernizacja drogi gminnej w technologii asfaltu lanego, dł. 37m. Podwyższenie wartości: modernizacja drogi gminnej w technologii asfaltu lanego na długości 220m. Podwyższenie wartości środka trwałego: modernizacja drogi o konstrukcji z kruszywa mineralnego szer. 4,7 m - na dl.180 m, nawierzchnia jezdni: bitumiczna (dwukrotne powierzchniowe utrwalenie) szer. 3,5m	500 m	Stara Wieś - Stasin	233 196,44	
189	Plac z kostki brukowej na dz. 3103/3, pow. 1842,22 m ²	1842,22 m ²	ul. Staszica	257 129,28	
190	Droga gminna na dz. 386 Os. Kol. Trębaczów. Modernizacja drogi: kruszywo mineralne i wyznaczenie geodezyjne granic drogi	866,0 m	Os. Kol. Trębaczów	11 996,66	
191	Ciąg pieszo-jezdny na dz. 2757/2 przy ul. Wierzbowej, nawierzchnia z betonowej kostki brukowej - 516,50 m ²	516,5 m ²	ul. Wierzbowa	69 864,00	
192	Kładka pieszo rowerowa o konstrukcji zespolonej na podporach żelbetowych, wraz z obustronnymi poręczami – 1 kpl 2. Instalacja oświetlenia kładki w tym punkty świetlne led – 312 szt.	1 szt.	DW nr 820	2 007 144,29	Środek współfinans. ze środków UE
193	Droga wewnętrzna na dz. 57 Leopoldów, utwardzenie asfaltem lanym na pow. 42,5 m ² +30,17 m ²	72,67 m ²	dz. 57 Leopoldów	34 586,56	
194	Parking przy ul. Jaśminowej, utwardzona działka nr 3108/9 na powierzchni 720 m ² przy pomocy kruszywa z przeróbki betonów i kruszywa mineralnego	720 m ²	dz. 3108/9 przy ul. Jaśminowej	49 815,00	
195	Parking przy ul. Wojska Polskiego, utwardzenie nawierzchni działek nr 2609/108 i 2609/109 na powierzchni łącznej 538 m ² , przy użyciu kruszywa z przeróbki betonów i kruszywa mineralnego oraz utwardzenie części działki 2609/108 przy użyciu kostki brukowej (110 m ²). Podwyższenie wartości: utwardzenie terenu działki nr 2609/109 o pow. 105 m ² oraz działki 2609/50 o pow. 69,4 m ² kostką brukową, budowa kanału technologicznego 22 m, studnia 2 szt.	712,40 m ²	dz. 2609/108 dz. 2609/109	119 993,97	
196	Parking przy ogródkach działkowych Relaks, na działkach 3115 i 2865 o pow. 470 m ²	470 m ²	dz. 3115 dz. 2865	28 530,00	
197	Ulica Onanowa, droga o szer. jezdni 5,00 m i nawierzchni z betonowej kostki brukowej gr. 8 cm - 150,50 m; oświetlenie drogowe (słupy z oprawami) 4 kpl.	150,50	dz. 2280/1 ul. Onanowa	260 755,74	
198	Droga wewnętrzna na dz. 3110/7, 961, 1168 w Łęcznej, nawierzchnia utwardzona kruszywem		dz. 3110/7, 961, 1168	50 000,00	

199	Ulica łącząca ul. K. St. Wyszyńskiego z ul. Wierzbową. Budowa drogi o szer. jezdni 5,5m i nawierzchni bitumicznej 750m. Chodnik o nawierzchni z kostki brukowej gr. 6cm, szerokości 2 m - 1197 m. Ścieżka rowerowa o naw. z kostki brukowej gr. 6cm o szer. 2 m - 467 m. Słupy oświetleniowe z oprawami 18 kpl. Kanały deszczowe z rur 300 mm - 648 m. Kanały deszczowe z rur 200 mm - 257 m. Poręcze ochronne - 280 m. Nasadzenia drzew - 48 szt.	750 m	ul. Wyszyńskiego - ul. Wierzbowa	3 486 498,79	
200	Ulica łącząca Al. Jana Pawła II z ul. Wyszyńskiego i Ks. Wrześniewskich. Budowa drogi o nawierzchni bitumicznej szer. 5,5 m dł. 658m. Chodnik o naw. z kostki brukowej gr. 6 cm o szer. 2m - 894 m. Ścieżka rowerowa o naw. z kostki brukowej gr. 6cm szer. 2 m - 233 m. Ciąg pieszo-rowerowy o naw. z kostki brukowej gr. 6 cm szer. 3 m - 434 m. Miejsca postojowe 195 szt. Słupy oświetleniowe z oprawami - 24 kpl. Kanały deszczowe z rur 400 mm- 266,6 m. Kanały deszczowe z rur 300 mm- 307,65 m. Kanały deszczowe z rur 200 mm- 277,50 m	658 m	Al. Jana Pawła II - ul. Wyszyńskiego - ul. Ks. Wrześniewskich	5 316 609,68	
201	Skwer przy kładce, łączącej ul. 11 Listopada z ul. Świętoduską, w tym: chodniki i schody terenowe o naw. z betonowej kostki brukowej 6 cm - 522,90 m ² , plac o nawierzchni z bet. kostki bruk. i płytek 8 cm - 82,62 m ² , nasadzenia drzew i krzewów, poręcze ochronne sztywne - 71,70 m ² , barierki ochronne ze stali nierdzewnej - 15 m ²	522,9 m ²	Kładka pieszo-rowerowa	322 306,40	Środek współfinans. ze środków UE
Razem				115 635 571,24	

Łączna długość sieci drogowej wynosi 130,175 km. W tym 97,89 km stanowią drogi publiczne, a 32,285 km drogi wewnętrzne.

Drogi publiczne na terenie miejskim: 32,724 km, w tym o nawierzchni twardej ulepszonej 28,264 km.

Drogi publiczne na terenie wiejskim: 65,166 km, w tym o nawierzchni twardej ulepszonej 38,146 km.

Lp.	Nazwa środka trwałego wraz z opisem	Ilość / Jm	Położenie / Charakterystyka	Wartość brutto	UWAGI
1	Oświetlenie drogowe 42szt. pkt. świetlnych	42 szt.	Wieś Karolin na odcinku 2103mb	124 320,58	
2	Oświetlenie ciągu pieszego (3 słupy metalowe małe i 3 betonowe duże)	3 szt.	od ul. Litewskiej do Szkoły Ogrodniczej	5 700,00	
3	Oświetlenie ciągu pieszego (15 słupów małych metalowych)	15 szt.	w obrębie amfiteatru na Os. Samsonowicza	13 500,00	
4	Oświetlenie parkingu i zatoki parkingowej (6 słupów metalowych dużych)	6 szt.	w obrębie targowiska miejskiego przy ul. Braci Wójcickich	8 400,00	
5	Oświetlenie ciągu pieszego (4 słupów małych metalowych, 5 betonowych dużych)	9 szt.	Wąwóz od ul. Gwarków do rz. Świniki	8 600,00	
6	Oświetlenie ciągu pieszego (4 słupów małych metalowych)	4 szt.	od ul. Szkolnej przez rz. Świnkę do Starej Wsi)	3 600,00	
7	Oświetlenie terenów zielonych i ciągów pieszych (27 słupów małych metalowych)	27 szt.	w obrębie ul. Wiosenna, Wierzbowa, Jaśminowa	24 300,00	
8	Oświetlenie drogowe na terenie Gminy Łęczna	1304 szt.	1304 szt. opraw oświetleniowych energooszczędnych na terenie miasta Łęczna	1 172 274,00	
9	Oświetlenie ciągu pieszego i parkingu (4 słupki małe metalowe + 6 betonowych dużych)	10 szt.	od ul. Lisa Błońskiego do cmentarza parafialnego	33 018,50	
10	Oświetlenie ciągu pieszego (15 słupów małych metalowych)	15 szt.	od Alei MB Fatimskiej do kościoła p.w. Marii Magdaleny	17 718,93	
11	Oświetlenie drogowe (19 szt. opraw oświetlenia drogowego)	19 szt.	Kolonia Piotrówek	41 121,81	
12	Oświetlenie drogowe (19 szt. opraw oświetlenia drogowego)	19 szt.	Ciechanki Łęczyńskie	10 124,01	
13	Oświetlenie drogowe (3 szt. opraw oświetlenia drogowego)	3 szt.	Ciechanki Krzesimowskie	13 290,28	

14	DI. 372 m, 9 szt. oprav oświetlenia drogowego. Podwyższenie wartości środka trwałego: zakup – 9 szt. oprav oświetlenia drogowego LED model 70W em-U-EXHD wyposażone w źródło światła 2x CITIZEN COB CLL042. Oświetlenie uliczne przy ul.Polnej	9 szt.	Oświetlenie uliczne przy ul.Polnej	37 934,20	
15	Oświetlenie drogowe we wsi Podzamcze Kolonia o dł. 2050 m , 43 oprawy oświetleniowe	43 szt.	Podzamcze Kolonia	141 614,14	
16	Oświetlenie drogowe we wsi Rossosz dł. 650m, 11 szt oprav oświetleniowych	11 szt.	Rossosz	150 341,53	
17	Oświetlenie drogowe skrzyżowanie ulic Lisa Błońskiego i Polnej, 2 szt. Opraw oświetlenia drogowego 46 m linii kablowej	2 szt.	Oświetlenie drogowe skrzyżowania ulic Lisa Błońskiego i Polnej w Łęcznej	7 808,07	
18	Oświetlenie drogowe drogi krajowej nr 82 w miejscowości Łuszczów Kolonia - 49 szt. słupów oświetlenia drogowego, 2792,0 m linii kablowej w rurach osłonowych Arot	49 szt.	Oświetlenie drogowe drogi krajowej nr 82 w miejscowości Łuszczów Kolonia	187 280,01	
19	Oświetlenie drogowe drogowe al. Jana Pawła II, 73 sztuki słupów i oprav oświetlenia drogowego, 2894 m linii.	73 szt.	Oświetlenie drogowe al. Jana Pawła II droga krajowa nr 82 w Łęcznej.	426 246,25	
20	Oświetlenie drogowe w Łęcznej Osiedle Kolonia Trębaczów. 18 szt. oprav na słupach, szafka oświetleniowa	18 szt.	Oświetlenie drogowe w Łęcznej Os. Kolonia Trębaczów	60 984,98	
21	Oświetlenie skateparku przy ul. Bogdanowicza. 6 szt. naświetlaczy LED, linia kablowa zalicznikowa (355 mb) ze złączem, szafka oświetleniowa. Podwyższenie wartości środka trwałego: budowa zalicznikowej linii kablowej oświetleniem Skateparku dalsza część - ciągu pieszego do ul. Kard S. Wyszyńskiego - 3 szt. oprav oświetleniowych LED. 97 mb linii kablowej.	9 szt.	Oświetlenie skateparku przy ul. Bogdanowicza w Łęcznej	54 396,21	
22	Oświetlenie drogowe dróg gminnych nr 105188L i nr 105188L o długości 2552 m, szafka oświetleniowa SO wraz ze złączem kablowym, 30 szt. pkt. świetlnych 100 W we wsi Zofiówka. Podwyższenie wartości: oświetlenie drogowe drogi gminnej w m. Zofiówka - linia kablowa YAKY 4X35mm ² o długości łącznie 432 mb, słupy oświetleniowe S70C firmy Elektromontaż z wysięgnikami jednoramiennymi typu ST o długości 1m szt. 9 LED BRP 102 T25 1xLED75/740DM 56W firmy Philips szt.9.	39 szt.	Oświetlenie drogowe we wsi Zofiówka	177 730,58	
23	Oświetlenie drogowe drogi powiatowej nr 2003L we wsi Witaniów - linia kablowa dwa obwody YAKY 4x25 mm o długości łącznie 1174 mb, słupy oświetleniowe stalowe ocynkowane S 80P/6 oraz oprawy WLS – 815 150 W szt. 22 z sodowym źródłem światła HST 150 W szt. 22; zasilanie z szafki oświetleniowej SO ustawionej na fundamencie prefabrykowanym ze sterownikiem PSO-3, zabezpieczenia obwodów 16A.	22 szt.	Oświetlenie drogowe we wsi Witaniów	136 407,78	
24	Oświetlenie drogowe drogi powiatowej nr 2014L w m. Stara Wieś - linia kablowa YAKY4x25 mm o długości łącznie 599 mb, słupy oświetleniowe stalowe ocynkowane S 90 SEW/4 szt. 14 oprawy oświetleniowe LED typ BGS213 ECO59/740 PSU II – 815 150 W szt. 14; zasilanie ze słupa oświetleniowego Nr 2/4	599,0 m	Stara Wieś	97 511,40	
25	Oświetlenie drogowe drogi gminnej nr 105178L w m. Stara Wieś - linia kablowa YAKY4x25 mm o długości łącznie 273 mb, słupy oświetleniowe stalowe ocynkowane S 90 SEW/4 szt. 3 oprawy oświetleniowe LED typ BGS213 ECO59/740 PSU II – 815 150 W szt. 3	273,0 m	Stara Wieś droga nr 105178L	25 830,00	
26	Oświetlenie drogowe Łuszczów Kolonia -droga nr 105189L, w tym: linia Kablowa YAKY4x16mm o łącznej dł. 124 mb, słupy oświetleniowe stalowe ocynkowane S90 SEW/4 - 4 szt. oprawy oświetleniowe LED BRP 102 T25 1xLED 75_56W - 4 szt.	124 m	Łuszczów Kolonia droga nr 105189L	14 849,93	

27	Oświetlenie drogowe drogi gminnej ul. Bocznej Bazarowej w m. Łęczna - linia kablowa YAKY 4x25 mm ² o długości łącznej 158 mb, słupy oświetleniowe S70C firmy Elektromontaż z wysięgnikami jednoramiennymi typu ST o długości 1m szt.3 LED BRP 102 T25 1xLED75/740DM 56W firmy Philips szt.3	158 m	ul. Boczna Bazarowa	39 034,38	
28	Oświetlenie Os. Kolonia Trębaczków, oświetlenie drogowe na drodze gminnej nr 105185L, 21 szt. słupów oświetleniowych z oprawami LED I10/740 83W	21 szt.	Droga gm. nr 105185L	112 032,84	
29	Oświetlenie Rynku II i przyległych ulic, tj. ul. Plac Kanałowy, Partyzanckiej, Bożniczej, Północnej, Nowokościelnej, Spółdzielczej, Krótkiej, 11 Listopada, Lubelskiej, w tym: kable oświetleniowe - 3580 m, rury osłonowe - 1699,5 m, słupy oświetleniowe - 87 szt., oprawy oświetleniowe - 99 szt., projektory oświetleniowe 32 szt.	87 szt.	Rynek II, ul. Plac Kanałowy, ul. Partyzancka, Bożnicza, Północna, Nowokościelna, Spółdzielcza, Krótka, 11 Listopada, Lubelska	856 907,53	Środek współfinans. ze środków UE
30	Oświetlenie drogowe drogi nr 105177L w Podzamczu, linia kablowa YAKY 4x25mm ² o dł. łącznie 484 mb, słupy ośw. S70C firmy Elektromontaż z wysięgn. jednoramiennymi o dł. 1m, 12 szt. słupów z oprawami firmy Philips	12 szt.	Droga gm. Nr 105177L w Podzamczu	197 534,16	
31	Maszty teleskopowe (współwłasność z partnerami projektu WP3 - 3 powiaty i 16 gmin)	1 szt.	Serwerownia Centalna w Centrum Zarządzania Siecią	861,05	OR
Razem				4 201 273,15	

Lp.	Nazwa środka trwałego wraz z opisem	Ilość/Jm	Położenie	Wartość brutto	UWAGI
1	Kanalizacja deszczowa na terenie miasta Łęczna 7690m, 425szt. wypustów (kratek). Podwyższenie wartości środka trwałego. Kanalizacja deszczowa na terenie miasta Łęczna, w tym: przebudowanie sieci dn 250 – 8 m ² przebudowanie sieci dn 200 – 6 m; studnia rewizyjna żelbetowa prefabrykowana o średnicy 1400 – 1 szt.; studnia rewizyjna żelbetowa prefabrykowana o średnicy 1200 – 1 szt.	7690m	Kanalizacja deszczowa na terenie miasta Łęczna	924 284,36	
2	Kanalizacja deszczowa wyk.z rur WEHOLIETE SPIRO, w tym: kanały gł. D=0,40-396m, D0,35-214m, przykanaliki D=0,25-19m, D0,20-197m, wpusty deszczowe D=0,50-33szt, studnie rewizyjne prefabrykowane z kręgów D=1,20-17szt. Obiekt współfinansowany ze środków UE=401.855,95 zł Kanalizacja deszczowa ul.07KZ	826m	Kanalizacja deszczowa ul.07KZ (ul. Wyszyńskiego)	566 752,20	Środek współfinans. ze środków UE
3	Kanalizacja deszczowa dot. dróg gminnych na Os. Słoneczne w Łęcznej, wykonana z rur PEHD=777m, w tym: kanały główne D= 0,40 - 237m, D=0,30 - 302m, D=0,25 - 12m, przykanaliki D=0,20 - 226m. Wpusty deszczowe-22szt., studnie rewizyjne prefabrykowane z kręgów D=1,80-5szt. Obiekt współfinansowany ze śr. UE=370.392,78 zł	777m	Kanalizacja deszczowa dot. dróg gminnych na Os. Słoneczne w Łęcznej.	509 742,20	Środek współfinans. ze środków UE
4	Kanalizacja deszczowa w drodze gminnej, działka nr 691 w Starej Wsi		Działka nr 691 w Starej Wsi	33 711,15	
5	Kanalizacja deszczowa wykonana z rur PVC, w tym: kanały główne D=0,40 - 92,60m, przykanaliki D=0,20 - 91,40m, wpusty deszczowe D=0,50 - 8 szt., studnie rewizyjne prefabrykowane z kręgów D=1,20 - 6szt.	184m	Kanalizacja deszczowa ulicy Świętoduskiej	137 343,92	
6	Kanalizacja deszczowa wykonana z rur PVC, w tym: kanały główne D=0,315 - 220,00m, D=250 - 518,50m, przykanaliki D=200 - 203,00m, wpusty deszczowe D=500 - 30 szt., studnie rewizyjne prefabrykowane z kręgów D=1200 - 24szt.	941,50m	Kanalizacja deszczowa ulicy Suffczyńskich	624 185,07	

7	Kanalizacja deszczowa wykonana z rur PVC, w tym: rurociągi – 400,10 m, wpusty deszczowe – 9 szt, studnie rewizyjne – 8 szt.	400,1m	Kanalizacja deszczowa ulic Stefanii Pawlak, Targowej i Piłsudskiego	224 161,75	
8	Kanalizacja deszczowa wykonana z rur dwuciennych PP, w tym: kanały Ø 800 – 362,65 m, kanały Ø 600 – 46,70 m, kanały Ø 400 – 21,90 m, kanały Ø 200 – 108,70 m, studnie z wpustem deszczowym PE Ø 425 – 23 szt, studnie rewizyjne prefabrykowane z kręgów Ø 1800 – 3 szt, studnie rewizyjne prefabrykowane z kręgów Ø 1600 – 12 szt, studnie rewizyjne prefabrykowane z kręgów Ø 1400 – 3 szt, studnie rewizyjne PE Ø 1000 – 2 szt, separator oleju ze zintegrowanym piaskownikiem	539,95m	Kanalizacja deszczowa na odcinku od Pl. Kościuszki do rzeki Wieprz	886 466,95	
9	Kolektor kanalizacji deszczowej al. Jana Pawła II - końcowy odcinek kolektora kanalizacji deszczowej dł. 140 m.	140m	Al. Jana Pawła II	934 974,20	
10	Kanalizacja deszczowa o średnicy fi 600mm od studni oznaczonej D-11 w kierunku południowym o dł 6,0 m	6,0m	Kanalizacja deszczowa od studni oznaczonej D-11 w kierunku południowym o dł 6,0m.	7 011,00	
11	Kanalizacja deszczowa ulic Rynek III, Łańcuchowska i Plac Kanałowy	608,20m	ul. Rynek III, Łańcuchowska i Plac Kanałowy.	464 596,69	Środek współfinans. ze środków UE
12	Kanalizacja deszczowa, ul. Mickiewicza wykonana z rur PP, w tym: rurociąg Ø500 - 82,50 m, rurociąg Ø400 - 50,50 m, rurociąg Ø300 - 153,50 m, rurociąg Ø200 - 23,00 m	309,5m	ul. Mickiewicza	159 441,83	
13	Kanalizacja deszczowa przy Placu Kościuszki. Kanalizacja deszczowa wykonana z rur PVC-U, w tym: rurociąg Ø315 - 125,00 m, rurociąg Ø250 - 125,00 m, rurociąg Ø200 - 130,00 m, rurociąg Ø160- 30,00 m, rurociąg Ø110- 6,00 m.	416,0m	Plac Kościuszki.	246 963,88	
14	Kanalizacja deszczowa w ul. Księży Wrześniewskich łącząca kanalizację w al. Jana Pawła II z kanalizacją w ul. Wyszyńskiego. Wykonana z rur PP Studnie rewizyjne 16szt., przykanaliki fi200 45,60m, rurociągi fi400 381,2m, rurociągi fi600 46,50m	473,3	ul. Księży Wrześniewskich	344 134,66	
15	Kanalizacja deszczowa wykonana z rur dwuciennych PP, w tym: kanały z rur φ 200 mm - 90,50 m, kanały z rur φ 300 mm - 42,20 m, kanały z rur φ 400 mm - 26,00 m, kanały z rur φ 500 mm - 35,00 m, kanały z rur φ 600 mm - 84,30 m, kanały z rur φ 800 mm - 413,30 m, separator oleju ze zintegrowanym piaskownikiem – 1 kpl. Podwyższenie wartości środka trwałego Kanalizacja deszczowa wykonana z rur dwuciennych PP, w tym: kanały z rur φ 200 mm – 57,00 m, kanały z rur φ 300 mm - 184,60 m, kanały z rur φ 400 mm - 191,00 m, kanały z rur φ 500 mm - 156,00 m	1279,9	Kanalizacja deszczowa dla osiedla Pasternik	1 527 619,09	
16	Przyłącze sieci ciepłej do schroniska socjalnego. Komora o konstrukcji żelbetowej 2,9x2,6m z wyposażeniem. Rurociągi z rur preizolowanych 2 x φ 65/140 - 36,0 mb,	36 m	Przyłącze sieci ciepłej do budynku schronisko socjalne przy ul. Pasternik 13, Działka nr 2297.	26 905,08	PGM
17	Przyłącze kanalizacyjne do schroniska socjalnego-Rurociąg z rur kanalizacyjnych PVC φ 160 - 9,0 m.	9 m	Przyłącze kanalizacyjne do budynku schronisko socjalne przy ul. Pasternik 13, Działka nr 2297.	3 134,97	PGM
18	Przyłącze kanalizacji sanitarnej- rurociąg grawitacyjny PVC φ 200 -24,5m	24,5 m	Przyłącze kanalizacji sanitarnej do budynku komunalnego przy ul. Jagielka 4 w Łęcznej	27 965,66	PGM
19	Przyłącze wodociągowe z rur ciśnieniowych PE 43,50m oraz studnia wodomierzowa Ø 1200 1szt.do cmentarza komunalnego w Starej Wsi.	43,5 m	Przyłącze wodociągowe w Podzamczu - do cmentarza	25 839,12	PGM
20	Przyłącze kanalizacji sanitarnej z rur PVC 27,00m oraz studnia Ø 1200 1szt. do cmentarza komunalnego	27,0 m	Przyłącze kanalizacji sanitarnej w Podzamczu	20 850,65	PGM

21	Kanalizacja deszczowa na Ryнку II i ulicach przyległych, tj. pl. Kanalowy, Partyzancka, Bożnicza, Północna, 11 Listopada, w tym: kanał DN 400 mm - 25 m; kanał DN 300 mm - 218 m, kanał DN 250 mm - 372 m, kanał DN 200 mm - 178 m, studnie rewizyjne 1200mm - 14 szt., studnie rewizyjne 1400mm - 4 szt., studzienki kanalizacyjne 600 mm - 2 szt., studzienki kanalizacyjne 500 mm - 18 szt.	793,00	Rynek II, ul. Plac Kanalowy, ul. Partyzancka, Bożnicza, Północna, Nowokościelna, Spółdzilecza, Krótka, 11 Listopada, Lubelska	856 852,72	
22	Instalacja wodociągowa podziemna na cmentarzu komunalnym, w tym: rurociąg PE SDR 11 50x4,6mm-71,70m, źródło wodociągowe z zasuwą-1kpl. studnia chłonna z kręgów betonowych	71,7 m	Instalacja wodociągowa podziemna na cmentarzu komunalnym w Podzamczu	39 713,14	PGM
23	Światłowód (w ramach Wirtualnego Powiatu)	1 szt.	Światłowód na terenie miasta Łęczna	317 351,42	OR
24	Światłowód na odc. Rynek III do spichlerza w Podzamczu	1 szt.	Światłowód na terenie miasta Łęczna	151 905,00	OR
Razem				9 061 906,71	

Lp.	Nazwa środka trwałego wraz z opisem	Ilość/Jm	Położenie	Wartość brutto	UWAGI
1	SKATE-PARK, płyta betonowa w dwóch poziomach ze schodami terenowymi, wyk. w technologii Bautech o pow. 580 m ² z opaską po obwodzie z kostki brukowej typu Holland szer. 0,5 m. Elementy żelbetonowe: bank (160 szt.), tabele 150-6szt.; modernizacja nawierzchni (2018r.)	1szt.	SKATE-PARK na osiedlu Niepodległości-Bobrowniki.	476 897,89	
2	Zestaw zabawowy trap wejściowy 2szt., wieża duża ze zjeżdżalnią 1szt., wieża mała 2szt., mostek falisty 1szt.	1 szt.	Zestaw zabawowy	31 095,60	
3	Plac zabaw w Zakrzowie	1 szt.	Zakrzów	19 840,20	
4	Dolina Dinozaurów w Podzamczu	1 szt.	Podzamcze	66 048,60	
5	Rowerowe miasteczko ruchu drogowego	1szt.	Działka nr 2787/3, przy ul. Jaśminowej	334 830,17	
6	Plac zabaw przy ul. Rynek III	1 szt.	Łęczna, ul. Rynek III	251 001,59	
7	Siłownia teren przy Ryнку III	1szt.	Łęczna, ul. Rynek III	40 890,24	
8	Plac zabaw w Łęcznej na działce nr 3103/3	1szt.	Łęczna, przy ul. Staszica	154 918,50	
9	Siłownia terenowa na działce nr 3099/31 na osiedlu Niepodległości w Łęcznej	1szt.	Łęczna, Osiedla Niepodległości	55 232,95	
10	Siłownia terenowa na działce nr 3103/3 na osiedlu Samsonowicza w Łęcznej	1szt.	Łęczna, Osiedle Samsonowicza	40 913,11	
11	Siłownia terenowa na działce nr 2407 i 2408 na osiedlu Słoneczne w Łęcznej	1szt.	Łęczna, Osiedle Słoneczne	21 161,95	
12	Siłownia terenowa na działce nr 2758/1 i 2787/1 na osiedlu Bobrowniki w Łęcznej	1szt.	Łęczna, Osiedle Bobrowniki	42 246,80	
13	Plac zabaw w miejscowości Łuszczów Kolonia, gmina Łęczna	1szt.	Łuszczów Kolonia	35 301,00	
14	Boisko trawiaste 20 x 40 do piłki nożnej wraz z bramkami metalowymi na działce nr 2/1	1 szt.	Podzamcze	15 579,97	
15	Plac zabaw na działce nr 2758/13 w Łęcznej. Zestaw zabawowy (drewno klejone, kotwy ocynkowane, sklejka wodoodporna, zjeżdżalnie), urządzenia linowe, piramida 4,0 x 4,0 x 2,5, potrójny drążek do przewrotów, bujak przestrzenny "Zaba", bujak na sprężynie "Konik", huśtawka boccianie gniazdo.	1 szt.	Działka nr 2758/13 w Łęcznej.	55 921,89	
16	Plac zabaw, ul. Milejowska Os. Słoneczne na działkach nr 2407, 2408 W skład wchodzi: zestaw zabawowy, karuzela krzyżakowa, huśtawka wahadłowa podwójna, piaskownica sześciokątna, huśtawka ważka, bujak skuter, bujak samolot, karuzela tarczowa, tablica informacyjna, ławka drewniana z oparciem, kosz na śmieci, huśtawka boccianie gniazdo, tablica zabawowa kółko i krzyżyk, betonowy stół do gry w szachy, ławka parkowa, stół parkowy	1 szt.	Plac zabaw ul. Milejowska Os. Słoneczne na działkach nr 2407, 2408	67 342,13	

17	Altana o pow. 35 m ² (ośmiokątna) o konstrukcji drewnianej z dachem wielospadowym krytym gontem bitumicznym, ze stolami w ilości 7 szt. i ławami w ilości 7 szt., min wysokość wnętrza altany 2,20 m na podłożu z kostki betonowej szarej o gr. 6 cm na pow. 60 m ² , na podbudowie cementowo piaskowej zamkniętej obrzeżem trawnikowym lekkim na działce nr 274 w Podzamczu	1 szt.	Altana na działce nr 274 w Podzamczu	22 500,00	
18	Siłownia terenowa na działce nr 147/1 w Zakrzowie. Siłownia terenowa wyposażona w urządzenia: orbitrek - 1 kpl., wioślarz - 1 kpl., wyciąg górny - 1 kpl	1 szt.	Zakrzów	9 840,00	
19	Park międzyosiedlowy na działce nr 3110/1 w Łęcznej. Obejmujący: chodniki z betonowej kostki brukowej - 501,60 m ² , mały tor rowerowy o nawierzchni z betonu asfaltowego - 38,00 mb., duży tor rowerowy o nawierzchni z betonu asfaltowego - 137,00 mb., betonowe kosze na śmieci - 5 szt., stojak na rowery - 1 szt., tablica z regulaminem - 1 szt., tablica ostrzegawcza - 4 szt	1 szt.	Park międzyosiedlowy na działce nr 3110/1 w Łęcznej	170 683,80	
20	Boisko do piłki nożnej na Osiedlu Słoneczne, działka nr 2826. Wymiary 10 x 35m Nawierzchnia trawiasta.	1 szt.	Os. Słoneczne	14 883,00	
21	Altana w Zakrzowie o powierzchni 21m ² (7x3). Konstrukcja drewniana z dachem dwuspadowym.	1 szt.	Zakrzów	9 840,00	
22	Plac zabaw z ogrodzeniem na działce nr 290 w miejscowości Ciechanki Krzesimowskie: ogrodzenie 60 mb, furtka zamykana - 1 szt. huśtawka podwójna drewniana -1 szt.; tablica informacyjna 1 szt.; ławka drewniana z oparciem - 1 szt.; bujak na sprężynie - 2 szt.; tablica zabawowa - 2 szt. zestaw zabawowy drewniany - 1 szt.; karuzela tarczowa - 1 szt.	1 szt.	Ciechanki Krzesimowskie	30 175,42	
23	Zestaw do ćwiczeń z rur stalowych ocynkowanych, malowanych proszkowo - 1 kpl, w tym: stacja do treningu multifitness, zestaw do ćwiczeń workout, poręcze równoległe pochyle potrójne. Nawierzchnia z piasku płukanego - 222,00 m ² , tablica z regulaminem - 1szt.	1 zest.	Park międzyosiedlowy na działce nr 3110/1 w Łęcznej	37 748,00	Środek współfinans. ze środków UE
24	Zjazd linowy dla dzieci typu „tyrolka” o konstrukcji stalowej ocynkowanej malowanej proszkowo z liną stalową i wózkiem zjazdowym, o wymiarach 24,00x2,20. Wysokość zestawu 3,50 m. Wysokość swobodnego upadku 1,00 m.	1 szt.	Park międzyosiedlowy na działce nr 3110/1 w Łęcznej	13 221,50	Środek współfinans. ze środków UE
25	Zestaw trzech trampolin ziemnych okrągłych z laminatów plastikowych nanizanych na linki stalowe ocynkowane w otulinie z PCV. Konstrukcja pokrywy z blachy ocynkowanej, krępowanej maszynowo. Pokrywa pokryta płytą poliuretanowo-gumową.	1 zest.	Park międzyosiedlowy na działce nr 3110/1 w Łęcznej	29 999,70	Środek współfinans. ze środków UE

26	PARK PODZAMCZE. Aleje i ścieżki parkowe o nawierzchni mineralnej – 6242,75 m ² . Elementy alei i ścieżek parkowych o nawierzchni z brukowca – 345,50 m ² ; elementy alei i ścieżek parkowych o nawierzchni z kostki granitowej – 785,33 m ² , nawierzchnie z klinkieru - 268,82 m ² ; zagospodarowane tereny zieleni, w tym: trawniki, nasadzenia drzew, krzewów, kwiatów i bylin – 3,62 ha; drogowskazy na słupie stalowym – 2 szt.; tablice informacyjne historyczne z blachy „corten” – 12 szt, tablice informacyjne przyrodnicze z blachy „corten” na postumencie z piaskowca – 8 szt, latarnie parkowe z oprawami – 62 szt, reflektory podświetlenia – 43 szt., stojaki rowerowe - 20 szt. Podwyższenie wartości w związku z Rewitalizacją zespołu dworsko-parkowego Podzamcze - II etap. Aleje i ścieżki parkowe o nawierzchni mineralnej - 2431,82 m ² . Aleje i ścieżki parkowe o nawierzchni kamiennej z brukowca - 529,00 m ² ; zagospodarowanie terenu zieleni, w tym trawniki, nasadzenia drzew i krzewów, kwiatów i bylin - 1,605 ha; tablica informacyjna historyczna z blachy "corten" - 1 szt.; tablice informacyjne przyrodnicze z blachy "corten" na postumencie z piaskowca- 4 szt. latarnie parkowe z oprawami - 15 szt.; reflektor podświetlenia - 1 szt.	1 szt.	Park Podzamcze	5 276 816,23	Środek współfinans. ze środków UE
27	Pergola sześćelementowa drewniana obsadzona winobluszczem	1 szt.	Park międzyosiedlowy na działce nr 3110/1 w Łęcznej	19 987,50	
28	Zestaw urządzeń siłowni zewnętrznej, w tym: Wyciąg górny i wyciskanie siedząc – 1 kpl, prasa nożna i wioślarz – 1 kpl, drabinka i podciąg nóg – 1 kpl, biegacz i orbitrek – 1 kpl, twister i wahadło – 1 kpl.	1 zest.	Park Podzamcze	34 934,71	Środek współfinans. ze środków UE
29	Zabezpieczone ruiny dawnej stajni na terenie zespołu dworsko-parkowego w Podzamczu. Ściany i nadproża z cegły i kamienia, zabezpieczone wieńcem i konstrukcją stalową, spoinowane i hydrofobizowane.	1 szt.	Park Podzamcze	343 615,58	Środek współfinans. ze środków UE
30	Zabezpieczone ruiny dawnej obory na terenie zespołu dworsko-parkowego w Podzamczu. Ściany i nadproża z cegły i kamienia, zabezpieczone wieńcem i konstrukcją stalową, spoinowane i hydrofobizowane. Pergloa drewniana w formie odtworzenia dawnej konstrukcji stropu.	1 szt.	Park Podzamcze	228 672,00	Środek współfinans. ze środków UE
31	Zabezpieczone ruiny dawnego budynku gospodarczego na terenie zespołu dworsko-parkowego w Podzamczu. Ściany i nadproża z cegły i kamienia, zabezpieczone wieńcem i konstrukcją stalową, spoinowane i hydrofobizowane.	1 szt.	Park Podzamcze	45 894,22	Środek współfinans. ze środków UE
32	Wieża widokowa na terenie zespołu dworsko-parkowego w Podzamczu, adaptowana z dawnej suszarni chmielu; ściany i nadproża z cegły i kamienia, zabezpieczone, spoinowane i hydrofobizowane; konstrukcja stalowa schodów i galerii widokowej ze stali ocynkowanej ogniowo; zadaszenie z pokryciem z blachy ocynkowanej, instal. elektryczna, instalacja odgromowa.	1 szt.	Park Podzamcze	545 915,20	Środek współfinans. ze środków UE
33	Siłownia terenowa w Ciechankach Krzesimowskich. Koła TAI-CHI, pylon, wioślarz, orbitrek, stepper, jeździec, tablica z regulaminem	1 kpl	Ciechanki Krzesimowskie	17 841,22	
34	Trybuna przejezdna modułowa 3-rzędowa z plastikowymi siedziskami	1 kpl	Os. Samsonowicza	27 601,20	
35	Plac zabaw w Podzamczu, nawierzchnia bezpieczna, wyposażenie: zestaw zabawowy, huśtawka podwójna	1 kpl	dz. 274 w Podzamczu	39 004,99	
36	Plac zabaw na Os. Stare Miasto, ogrodzony, nawierzchnia bezpieczna, wyposażenie: zjeżdżalnia, huśtawka podwójna, piaskownica, ławka, kosz na odpady	1 kpl	Os. Stare Miasto	34 786,29	
37	"Zakątek relaksu": mini park rekreacyjny z nasadzeniami, ciągi piesze, siatka sportowa 122 mb, słup fi 120, wys. 5 m (9 szt.); żagiel cieniujący trójkątny (3 szt.); słup fi 120, wys. 4m (9 szt.); konar 3mb (9 szt.); stojak na rowery (2 szt.); kosz na śmieci (9 szt.); tablica informacyjna	1 kpl	działki nr 3108/3, 2737/7, 2738/10, 2739/10, 1430/10	52 542,00	

38	Altana w Ciechankach Łęczyńskich, drewniana, posadowiona na kostce brukowej na działce 139/2 w Ciechankach Łęczyńskich	1 szt.	dz. 139/2 Ciechanki Łęczyńskie	17 779,90	
39	Siłownia terenowa w m. Łuszczów Kolonia, zlokalizowana na działce nr 31/2; elementy: drabinka, twister, biegacz, podciąg nóg, pylon (2 szt.), tablica z regulaminem, mata przerostowa o pow. 6,5 m ²	1 kpl	dz. 31/2 Łuszczów Kolonia	11 070,60	
40	PSISTANEK, wybieg dla psów przy ul. Kpt. Żabickiego, elementy: ogrodzenie, kosz na odchody, kosz na odpady, obręcz do przeskoków, słupki do slalomu (6 szt.), plotek do przeskoków (2 szt.), ścieżka grzybki (5 szt.), ławka (2 szt.), tablica regulaminowa	1 kpl	dz. nr 2581/89 ul. Kpt. Żabickiego	57 998,19	
41	Plac zabaw w Ciechankach Łęczyńskich: huśtawka wahadłowa dwustanowiskowa, zjeżdżalnia z daszkiem, tablica regulaminowa	1 kpl	dz. 139/2 Ciechanki Łęczyńskie	13 560,80	
42	Plac zabaw na skwerze przy "kładce", łączącej ul.11 Listopada z ul. Świętoduską, w tym: nawierzchnia bezpieczna z płytek brukowych gumowych - 165 m ² - teren zielony - 200 m ² , ścianka betonowa o wys.2,0 m x 15 m, urządzenia placu zabaw: elementy wspinaczki typu BLOQX 1 - 1 kpl; BLOQX 5 - 1 kpl	1 kpl	skwer przy kładce	192 315,36	Środek współfinans. ze środków UE
43	Plac zabaw w Parku Podzamcze: bujak na sprężynie, karuzela czterosobowa, huśtawka podwójna, huśtawka wagowa dwuosobowa koniki, huśtawka integracyjna, urządzenie ze zjeżdżalnią i wspinaczką, urządzenie integracyjne, urządzenie sesnoryczne z elementami do stosowania: megafon, dzwonki, bębny, łupa; ławka z oparciem - 2 szt., drewniany kosz na śmieci - 2 szt., tablica informacyjna	1 kpl	Park Podzamcze	157 914,76	
44	Plac zabaw przy ul. Staszica 17	1 kpl.	ulica Staszica 17	58 112,40	
45	Piramida linowa ze ślizgiem na os.Niepodległości	1 szt.	dz. nr 3110/1	49 998,26	
Razem				9 274 475,42	

Lp.	Nazwa środka trwałego wraz z opisem	Ilość / Jm	Położenie	Wartość brutto	UWAGI
1	Targowisko miejskie przy ul. Przemysłowej w Łęcznej o nawierzchni z betonowej kostki brukowej- 1626,50m ² , z kruszyła łamanego 1340,00m ² .Ogrodzenie z przęsł z siatki stalowej z dwoma bramami wjazdowymi - 263,00m. Oświetlenie terenu wewnętrzną linią kablową-8słupów stalowych z oprawami. Wiaty konstrukcji stalowej-60szt., kosze na śmieci-10szt.	1szt.	Targowisko miejskie Pasternik	994 573,86	Środek współfinansowany ze środków UE
2	Plac dworcowy z wiatami przystankowymi, na który składa się zjazd z drogi gminnej, plac dworcowy, wybrukowany o powierzchni około 2593m ² , sześć wiat przystankowych, system odwodnienia w postaci czterech studni chłonnych	1szt.	Plac Dworcowy	418 976,94	
3	Teren rekreacyjno-wypoczynkowy w Podzamczu, na potrzeby organizacji imprez. W tym: droga manewrowa, zjazdy z drogi wojewódzkiej, plac rekreacyjny	1 szt.	Park Podzamcze	250 279,22	
4	Ogrodzenie wokół budynku Urzędu Miejskiego. Podmurówka i słupki z cegły klinkierowej, przęsła, bramy i furtki metalowe.	1szt.	Ogrodzenie wokół budynku Urzędu Miejskiego przy ul. Plac Kościuszki 5	41 515,50	OR

5	Cmentarz komunalny- rok budowy 2008 - w tym: 1) ogrodzenie z przęsł z płaskowników na słupkach stalowych-161,85m ² ; 2) ogrodzenie z siatki z drutu ocynkowanego na słupkach stalowych-248m; 3) brama wjazdowa wraz z dwoma furtkami wejściowymi ze stali nierdzewnej na słupach żelbetonowych, 4) utwardzenie terenu cmentarza o nawierzchni z betonowej kostki brukowej - 554,50m ² . Trawnik - 175,0m ² . Odwodnienie z rur PCV wraz ze studnią rewizyjną PCV - 1 kpl., 5) ściana kolbarium 12-to komorowa z okładziną z granitu-1kpl. Fundament pod drugą ścianę kolubarium-1kpl. Utwardzenie terenu wokół ścian kolubarium z kostki brukowej betonowej-46,78m ² . Utwardzenie terenu wokół ścian kolubarium z tłucznia kamiennego-9,94m ² . Modernizacja bramy głównej do funkcji przesuwnej-1kpl. Podwyższenie wartości środka trwałego: budowa kolubarium - 12-komorowego z okładziną z granitu, utwardzenie terenu z kostki betonowej o gr. 6 cm - 365,29 m ² .	1,2706ha	Podzamecze, działka Nr 261 (cmentarz -1,2706ha)	697 648,76	PGM
6	Studnia głębinowa przy byłym budynku szkoły podstawowej w Kolonii Łuszczów-obecnie OSP	1szt.	Kolonia Łuszczów, działka nr 31	5 000,00	PGM
7	Ogrodzenie murowane dł. 515m	515m	Ogrodzenie murowane, położone na działce nr 255 w Podzamczu	8 960,86	PGM
8	Ogrodzenie na dz.222 przy byłej szkole podstawowej w Zofiówce - rok budowy 1971	1szt.	Zofiówka, działka nr 222	6 050,00	PGM
9	Ogrodzenie budynku szkoły w Ciechankach Łęczyńskich położone na działce nr 139 w Ciechankach Łęczyńskich	1szt.	Działka nr 139/2 w Ciechankach Łęczyńskich	1 993,62	PGM
10	Studnia przy budynku szkoły w Ciechankach Łęczyńskich	1szt.	Działka nr 139/2 w Ciechankach Łęczyńskich	2 612,00	PGM
Razem				2 427 610,76	

Ogółem wartość brutto środków trwałych grupy 2 - obiekty inżynierii lądowej i wodnej w Urzędzie Miejskim	140 600 837,28
---	-----------------------

II. Obiekty inżynierii lądowej i wodnej będące na stanie Publicznego Przedszkola Nr 1 w Łęcznej

Lp.	Nazwa środka trwałego wraz z opisem	Ilość / Jm	Położenie	Wartość brutto	UWAGI
1	Oświetlenie terenu - data nabycia - 1979 r.		przy ul. Tysiąclecia 12, działka nr 2169/2	16 445,16	
2	Ukształtowanie terenu - data nabycia - 1979 r.		przy ul. Tysiąclecia 12, działka nr 2169/2	21 104,48	
3	Ogrodzenie terenu - data nabycia - 1979 r.		przy ul. Tysiąclecia 12, działka nr 2169/2	27 182,19	
4	Drogi i chodniki - data nabycia - 1979 r., modernizacja 2013r. i w 2014r.		przy ul. Tysiąclecia 12, działka nr 2169/2	49 511,87	
5	Zestaw zabawowy KSAWERY - data nabycia IV 2014		przy ul. Tysiąclecia 12, działka nr 2169/2	23 960,40	
6	Elementy placu zabaw - data nabycia IV 2014		przy ul. Tysiąclecia 12, działka nr 2169/2	20 897,32	
Razem				159 101,42	

III. Obiekty inżynierii lądowej i wodnej będące na stanie Publicznego Przedszkola Nr 2 w Łęcznej

Lp.	Nazwa środka trwałego wraz z opisem	Ilość / Jm	Położenie / Charakterystyka	Wartość brutto	UWAGI
1	Plac zabaw - data nabycia XI 2012r.	1szt.	przy ul. Staszica 19, działka nr 2581/4	18 370,00	
Razem				18 370,00	

IV. Obiekty inżynierii lądowej i wodnej będące na stanie Publicznego Przedszkola Nr 3 w Łęcznej

Lp.	Nazwa środka trwałego wraz z opisem	Ilość / Jm	Położenie / Charakterystyka	Wartość brutto	UWAGI
1	Plac z kostki za budynkiem przedszkola	1szt.	przy ul. Braci Wójcickich 29, działka nr 2609/32	29 869,00	IX 2012
2	Wjazd przed budynkiem przedszkola	1szt.	przy ul. Braci Wójcickich 29, działka nr 2609/32	20 000,00	VIII/2015
Razem				49 869,00	

V. Obiekty inżynierii lądowej i wodnej będące na stanie Publicznego Przedszkola Nr 4 w Łęcznej

Lp.	Nazwa środka trwałego wraz z opisem	Ilość / Jm	Położenie / Charakterystyka	Wartość brutto	UWAGI
1	Plac zabaw STATEK	1szt.	przy ul. Obrońców Pokoju 13, działka Nr 2609/10	6 999,93	IV/2015
2	Plac zabaw SK 13	1szt.	przy ul. Obrońców Pokoju 13, działka Nr 2609/10	32 999,67	IV/2015
Razem				39 999,60	

VI. Obiekty inżynierii lądowej i wodnej będące na stanie Zespołu Obsługi Szkół i Przedszkoli w Łęcznej

Lp.	Nazwa środka trwałego wraz z opisem	Ilość / Jm	Położenie / Charakterystyka	Wartość brutto	UWAGI
1	Plac wokół budynku ZOSZiP	1szt.	przy Al. Jana Pawła II 24	54 699,40	2015r.
Razem				54 699,40	

VII. Obiekty inżynierii lądowej i wodnej będące na stanie Szkoły Podstawowej Nr 2 w Łęcznej

Lp.	Nazwa środka trwałego wraz z opisem	Ilość / Jm	Położenie	Wartość brutto	UWAGI
1	Ogrodzenie - przesłono ogrodzeniowe 14mb x 5 szt	70mb	Ogrodzenie ul. Szkolna 53	5 978,00	
2	Plac zabaw- utworzony w ramach Rządowego Programu Radosna Szkoła	1 kpl.	Szkolny plac zabaw - przy ul. Szkolnej 53	232 462,00	
3	Kompleks sportowy 1. boisko piłkarskie z nawierzchnią z trawy syntetycznej o wym. 61x33m; 2. bieżnia trzytorowa o dł. 240m z nawierzchnią poliuretanową i skocznią w dal z zeskoknią (piaskownicą) i deską do skoku; 3. boisko wielofunkcyjne z naw. poliuretanową o wym. 38x22m z polem do gry w piłkę ręczną, siatkową i koszykową; 4. plac do ćwiczeń fizycznych z nawierzchnią z gumowej kostki brukowej o wymiarach 20x12m, wyposażony w urządzenia fitness; 5. boisko do siatkówki plażowej z nawierzchnią z piasku o wym. 20x12m; 6. linia oświetlenia zewnętrznego wyposażona w 10 słupów stalowych o wys. 10m oraz 24 metahalogenowe oprawy oświetlenia zewnętrznego; 7. droga i plac o nawierzchni z betonowej kostki brukowej o grubości 6cm - 388,00m ² ; 8. chodniki i opaski z betonowej kostki brukowej o grubości 4cm - 374,56m ² ; 9. elementy malej architektury,	1 kpl.	kompleks sportowy przy ul. Szkolnej 53	1 133 495,15	
5	Boisko wielofunkcyjne z polami do gry w piłkę ręczną, siatkową i koszykową - 1 kpl., nawierzchnia syntetyczno-poliuretanowa o wym. 22m x 44m, Piłkochwył o wys. 4m po obwodzie boiska-1kpl. Stojaki i kosze do koszykówki-4kpl. Siatka wraz ze słupkami do piłki siatkowej, bramki do piłki ręcznej-2kpl. Hybrydowe zestawy oświetlenia boiska - 4kpl.-rok budowy 2013; -powierzchnia boiska - 968 m ² ;	968m ²	przy ul. Piłsudskiego 12, działka Nr 2177/1	519 770,50	

6	Boisko do lekkoatletyki: - bieżnia lekkoatletyczna trzytorowa szer. 3,60m i dł. 80,0 m o nawierzchni poliuretanowej; - skocznia do skoku w dal o wymiarach zeskokczni 8,0m x 3,0 m z rozbieżnią szer. 1,3 m i dł. 30,0 m o naw. poliuretanowej; - plac do ćwiczeń fizycznych o wym. 18,0 x 15,0 m i naw. z elastycznej kostki brukowej, wyposażony w urządzenia: biegacz - 2szt., orbitek-2szt, wioślarz - 2szt, wyciąg górny - 2 szt, prasa nożna - 2szt, wyciąg dolny - 2szt, wahadło-1szt, koła Tai-Chi - 1szt, drabinka -1szt, twister pojedynczy - 1 szt. - kamera monitoringu - 1 kpl. - ławki - 2 szt - kosze na śmieci - 2 szt.	1 kpl.	przy ul. Piłsudskiego 12, działka Nr 2177/1	309 770,31	
7	Droga dojazdowa przy ul. Piłsudskiego 12, utwardzona kostką brukową betonową 170 m ² , obrzeża betonowe 40 m	170 m ²	przy ul. Piłsudskiego 12, działka Nr 2177/1	27 000,00	
8	Parking przy ul. Piłsudskiego 12 o nawierzchni z kostki brukowej betonowej 570 m ² , krawężniki betonowe 50 m, obrzeża betonowe 20 m	570 m ²	przy ul. Piłsudskiego 12, działka Nr 2177/1	106 000,00	
9	Parking przy ul. Szkolnej 53. Nawierzchnia z betonowej kostki brukowej 740 m ² ; obrzeża betonowe 30x8 - 66,80 m	740 m ²	ul. Szkolna	109 839,00	
Razem				2 444 314,96	

VIII. Obiekty inżynierii lądowej i wodnej będące na stanie Centrum Kultury w Łęcznej

Lp.	Nazwa środka trwałego wraz z opisem	Ilość / Jm	Położenie / Charakterystyka	Wartość brutto	UWAGI
1	Fontanna granitowa	1szt.	przy ul. Obrońców Pokoju I w Łęcznej	63 997,73	
Razem				63 997,73	

IX. Obiekty inżynierii lądowej i wodnej będące na stanie Szkoły Podstawowej nr 4 w Łęcznej

Lp.	Nazwa środka trwałego wraz z opisem	Ilość / Jm	Położenie	Wartość brutto	UWAGI
1	Plac zabaw RADOSNA SZKOŁA	1 kpl.	przy ul. Jaśminowej 6	231 889,70	
2	Boisko sportowe ORLIK 2012	1 kpl.	przy ul. Jaśminowej 6	879 119,84	
3	Korty tenisowe - szt. 4 -pow.użytkowa 0,0807 ha	4 szt.	przy ul. Jaśminowej 6	315 279,00	
4	Parking z kostki brukowej	1500m ²	przy ul. Jaśminowej 6	115 539,58	
5	Pochylnia dla osób niepełnosprawnych	1 szt.	przy ul. Jaśminowej 6	21 608,00	
6	Ogrodzenie o długości 400 m (+ brama rozsuwana 4m, +brama rozsuwana 5,4m)	400mb	przy ul. Jaśminowej 6	147 776,89	
7	Ogrodzenie z bramą		przy ul. Jaśminowej 6	24 900,00	
8	Kanalizacja deszczowa i chodnik		przy ul. Jaśminowej 6	12 933,45	
Razem				1 749 046,46	

Ogółem wartość brutto środków trwałych grupy 2 - obiekty inżynierii lądowej i wodnej w Gminie Łęczna	145 180 235,85
Ogółem wartość umorzenia środków trwałych grupy 2 - obiekty inżynierii lądowej i wodnej w Gminie Łęczna	61 783 278,21

Sporządziła: Kinga Koziej

Koziej

SKARBNIK MIASTA
Renata Bronska
 mgr Renata Bronska

(Główny Księgowy/Skarbnik)

BURMISTRZ
Leszek Włodarski
 mgr Leszek Włodarski

(Kierownik jednostki)




Informacja o stanie mienia komunalnego

wg grup rodzajowych

grupy III-VI, VIII

Stan na dz. 31.12.2023r.



Stan na dz. 31.12.2023

I. Kotły i maszyny energetyczne (gr.3) w tym:

- 3 agregaty prądotwórcze, kocioł Junkers gazowy Ceraclass ZS 14-2
- wartość brutto **35.681,10 zł**
 - umorzenie 35.500,10 zł

II. Maszyny, urządzenia i aparaty ogólnego zastosowania (gr.4):

Do tej grupy zaliczają się m.in.: zestaw pompowy PTX 301T, piec gazowy, kotły grzewcze gazowe, węzeł c.o. i c.w. w budynku socjalnym, 316 szt. zespołów komputerowych (wartość brutto 2.079.105,60 zł), szafy chłodnicze w szkołach, kuchnie elektryczne, zmywarki do naczyń, kotły warzelne, lodówki itp. sprzęt kuchenny w szkołach i przedszkolach, cykliniarka-szlifierka do parkietu, kosiarka Caroni, pług AGROMECHANIKA, szczotka, rozdrabniacz bijakowy itp.

- wartość brutto **2.264.528,19 zł**
- umorzenie 1.986.648,83 zł

III. Specjalistyczne maszyny, urządzenia i aparaty (gr.5) :

Do tej grupy zaliczają się m.in.: prasa graficzna, zagęszczarki płytowe, zamiatarka z dmuchawą, zmywarki do naczyń, patelnie elektryczne, kuchnie gazowe, robot wieloczynnościowy, zmywarki kapturowe z funkcją wyparzania, gofrownice, obieraczki do ziemniaków, zestawy kociołków elektrycznych wyparzacze, piece konwekcyjne itp. urządzenia znajdujące się w przedszkolach publicznych i innych jednostkach Gminy

- wartość brutto **324.971,87 zł**
- umorzenie 280.030,68 zł

IV. Urządzenia techniczne (gr.6)

Do tej grupy zaliczają się m.in.: sprzęt nagłaśniający, system nadzoru wizyjnego, systemy alarmowe, stacja czterosektorowa (WP3), system telewizyjny dozorowej, monitoring wizyjny CCTV, klimatyzatory, projektory EPSON, projektory multimedialne, centrala telefoniczna, system TV przemysłowej monitoring wizyjny w szkołach, pralnica PBE-22A, prasowalnica, suszarka bębnowa, wirówka, dźwigi towarowe w przedszkolach, rozdzielnia prądu,

*Załącznik do informacji o stanie mienia komunalnego i sprawozdania opisowego
z wykonania budżetu Gminy Łęczna za 2023r.*

powermikser, transporter schodowy, projektor multimedialny, dmuchany ekran kinowy, itp.

- wartość brutto **3.140.423,77 zł**
- umorzenie **2.382.210,95 zł**

V. Narzędzia, przyrządy, ruchomości i wyposażenie (gr.8):

Do pozostałych środków trwałych zaliczają się m.in.: kserokopiarki, niszczarki, kosiarki, gabloty informacyjne, kontener OSP w Starej Wsi, mała architektura, namiot ekspresowy, aparaty fotograficzne, rzutniki, żaluzja fasadowa, trybuny, tablica wyników, sprzęt sportowy, pompy głębinowe, ławki i kosze parkowe, tablica pamiątkowa na Placu Powstań Narodowych, Ławka Niepodległości, odkurzacz basenowy, garaże blaszane, altany ogrodowe itp.

- wartość brutto **1.564.451,29 zł**
- umorzenie **1.385.559,05 zł**

Sporządziła: Kinga Koziej

SKARBNIK MIASTA

mgr Renata Bronska

.....
(Główny Księgowy/Skarbnik)

BURMISTRZ

mgr Leszek Włodarski
.....
(Kierownik Jednostki)

Informacja o stanie mienia komunalnego

wg grup rodzajowych

grupa VII

Stan na dz. 31.12.2023r.

Intergenerational Support and Well-Being of Older Adults

Barbara A. Hanrahan, PhD, and
Linda A. Frisvold, PhD

Department of Health, Behavior, and Society, Johns Hopkins University
Baltimore, MD, USA

Abstract: This study examined the relationship between intergenerational support and well-being of older adults. Data were drawn from the Baltimore Longitudinal Study, a nationally representative, longitudinal study of older adults.

Results showed that older adults who received support from their children had higher levels of well-being than those who did not receive support. This relationship was stronger for those who received support from their children who were also their primary caregiver.

Older adults who received support from their children who were also their primary caregiver had the highest levels of well-being. This relationship was stronger for those who received support from their children who were also their primary caregiver.

Older adults who received support from their children who were also their primary caregiver had the highest levels of well-being. This relationship was stronger for those who received support from their children who were also their primary caregiver.

Older adults who received support from their children who were also their primary caregiver had the highest levels of well-being. This relationship was stronger for those who received support from their children who were also their primary caregiver.

Older adults who received support from their children who were also their primary caregiver had the highest levels of well-being. This relationship was stronger for those who received support from their children who were also their primary caregiver.

Older adults who received support from their children who were also their primary caregiver had the highest levels of well-being. This relationship was stronger for those who received support from their children who were also their primary caregiver.

Older adults who received support from their children who were also their primary caregiver had the highest levels of well-being. This relationship was stronger for those who received support from their children who were also their primary caregiver.

Older adults who received support from their children who were also their primary caregiver had the highest levels of well-being. This relationship was stronger for those who received support from their children who were also their primary caregiver.

Older adults who received support from their children who were also their primary caregiver had the highest levels of well-being. This relationship was stronger for those who received support from their children who were also their primary caregiver.

Older adults who received support from their children who were also their primary caregiver had the highest levels of well-being. This relationship was stronger for those who received support from their children who were also their primary caregiver.

Older adults who received support from their children who were also their primary caregiver had the highest levels of well-being. This relationship was stronger for those who received support from their children who were also their primary caregiver.

Older adults who received support from their children who were also their primary caregiver had the highest levels of well-being. This relationship was stronger for those who received support from their children who were also their primary caregiver.

Older adults who received support from their children who were also their primary caregiver had the highest levels of well-being. This relationship was stronger for those who received support from their children who were also their primary caregiver.

Older adults who received support from their children who were also their primary caregiver had the highest levels of well-being. This relationship was stronger for those who received support from their children who were also their primary caregiver.

Stan na dzień 31.12.2023r.

Środki transportu będące własnością Gminy Łęczna:

1. Środki transportu na wyposażeniu Urzędu Miejskiego:

- Samochód osobowy Skoda Octavia III Ambition 1,8 TSI, nr rej. LLE 28110

Wartość początkowa **84 700,00 zł**

Umorzenie 84 700,00 zł

Rok produkcji 2016

- Dron Quadrocopter Phantom 4 PRO

Wartość początkowa **7.299,00 zł**

Umorzenie 6.216,68 zł

Rok produkcji 2017

- Samochód osobowo-dostawczy RENAULT TRAFIC, nr rej. LLE 33080

Wartość początkowa **112.066,00 zł**

Umorzenie 112.066,00 zł

Rok produkcji 2018

- Ciągnik rolniczy New Holland T4 75S z wyposażeniem w postaci rozdrabniacza Talex Leopard RB160, ładowacza Metal-Technik MTS 1200, układu zawieszenia przedniego TUZ, zamiatarki Rabaud Urbanet, odchwaszczarki Rabaud Herbionet, nr rej. LLE 6P33

Wartość początkowa **304.506,00 zł**

Umorzenie 140.755,37 zł

Rok produkcji 2020

- Przyczepa ciągnikowa Pronar T653/2, nr rej. LLE 6P34

Wartość początkowa **38.007,00 zł**

Umorzenie 18.180,22 zł

Rok produkcji 2020

2. Środki transportu na wyposażeniu jednostek OSP z terenu gminy Łęczna:

- OSP Łęczna – udział w samochodzie Mercedes-Benz (LLE C477)

Wartość początkowa **122.000,00 zł** (całkowita wartość zakupu – 165.850,00 zł)

Umorzenie 122.000,00 zł

Rok produkcji 1997

*Załącznik do informacji o stanie mienia komunalnego i sprawozdania opisowego
z wykonania budżetu Gminy Łęczna za 2023 rok*

- OSP Ciechanki Krzesimowskie – udział w samochodzie Mercedes-Benz 1019AF (LLE 5S15)
Wartość początkowa **77.000,00 zł** (całkowita wartość zakupu – 102.000,00 zł)
Umorzenie 77.000,00 zł
Rok produkcji 1979
 - OSP Nowogród – Magirus Deutz (LLE 6K20)
Wartość początkowa **40.000,00 zł**
Umorzenie 40.000,00 zł
Rok produkcji 1982
 - OSP Karolin – karosaż samochodu Lublin III należącego do OSP
Wartość początkowa **15.352,00 zł**
Umorzenie 15.352,00 zł
Rok produkcji 2002
3. Środki transportu na wyposażeniu Zespołu Obsługi Szkół i Przedszkoli
- Samochód dostawczy Renault Master zakupiony w 2008 r., nr rej. LLE 4X45
Wartość początkowa **105.600,00 zł**
Umorzenie 105.600,00 zł
Rok produkcji 2008
 - Samochód dostawczy RENAULT MASTER otrzymany od Gimnazjum Nr 1 dn. 31.03.2015r., nr rej. LLE 02484
Wartość początkowa **115.412,00 zł**
Umorzenie 115.412,00 zł
Rok produkcji 2009
4. Środki transportu na wyposażeniu Środowiskowego Domu Samopomocy
- Samochód osobowy marki Citroen Berlingo, 5-cio osobowy, otrzymany w drodze darowizny
Wartość początkowa **12 556,00 zł**
Umorzenie 12 556,00 zł
Rok produkcji 2008
 - Samochód osobowy marki Renault Trafic
Wartość początkowa **145 000,00 zł**
Umorzenie 48 333,33 zł
Rok produkcji 2022
5. Środki transportu na wyposażeniu Miejskiego Ośrodka Pomocy Społecznej
- Samochód dostawczy Opel COMBO – kolor srebrny fish, ilość miejsc siedzących 5.
Wartość początkowa **76.500,00 zł**
Umorzenie 76.500,00 zł
Rok produkcji 2014

*Załącznik do informacji o stanie mienia komunalnego i sprawozdania opisowego
z wykonania budżetu Gminy Łęczna za 2023 rok*

6. Środki transportu na wyposażeniu Szkoły Podstawowej Nr 2 w Łęcznej
- Motorower KYMCO S8 BET&WIN, nr rej. LLE R474, kolor srebrny,
Wartość początkowa **7.400,00 zł**
Umorzenie 7.400,00 zł
Rok produkcji 2006

 - Motorower KYMCO S8 BET&WIN nr rej. LLE R462, kolor srebrny
Wartość początkowa **7.400,00 zł**
Umorzenie 7.400,00 zł
Rok produkcji 2006
7. Środki transportu na wyposażeniu Szkoły Podstawowej Nr 4 w Łęcznej
- Traktor AGROMECHANIKA
Wartość początkowa **91.500,00 zł**
Umorzenie 91.500,00 zł
Rok produkcji 2010

 - Przyczepa ciężarowa
Wartość początkowa **5.442,00 zł**
Umorzenie 5.442,00 zł
Rok produkcji 2010
8. Środki transportu na wyposażeniu Centrum Kultury w Łęcznej
- Przyczepa ciężarowa – środek przyjęty od Starostwa Powiatowego w Łęcznej
Wartość początkowa **7.930,00 zł**
Umorzenie 7 930,00 zł

Sporządziła: Kinga Koziej

SKARBNIK MIASTA
Kinga Koziej
mgr P...ska

.....
(Główny Księgowy/Skarbnik)


BURMISTRZ
mgr Leszek Włodarski
mgr Leszek Włodarski
(Kierownik Jednostki)



Informacja o stanie mienia komunalnego

*Udział w spółkach
i posiadane akcje*

Stan na dz. 31.12.2023r.



Udziały w spółkach i posiadane akcje - 2023 ROK
wg stanu na dzień 31.12.2023r.

		Wartość udziałów w zł	Uwagi
1	Udziały w spółce PGKiM z o.o. w Łęcznej	32 118 500 zł	
	50.000 udziałów po 50 zł Podwyższenie kapitału udziałowego	2 500 000 zł	przekształcenie przedsiębiorstwa Gospodarki Komunalnej i Mieszkaniowej w Łęcznej w spółkę z o.o. - akt notarialny za Rep. Nr 3228/92 z dn. 28.IV.92 r.
	228.920 udziałów po 50 zł Podwyższenie kapitału udziałowego	11 446 000 zł	aport do spółki PGKiM z o.o. - nieruchomości gruntowych, zabud. oczyszczalnią ścieków oraz wysypiskiem śmieci - akt notarialny Rep. A Nr 3781/98 z dn.08.07.1998 rok
	100 udziałów po 500 zł Podwyższenie kapitału udziałowego	50 000 zł	podwyższenie kapitału zakładowego Spółki PGKiM Sp. z o.o. - akt notarialny z 25.09.2003r. Repertorium A Nr 2524/2003
	19.576 udziałów po 500 zł Podwyższenie kapitału udziałowego	9 788 000 zł	podwyższenie kapitału zakładowego Spółki PGKiM Sp. z o.o. - akt notarialny z 29.06.2004r. Repertorium A Nr 2777/2004
	2.612 udziałów po 500 zł Podwyższenie kapitału udziałowego	1 306 000 zł	podwyższenie kapitału zakładowego Spółki PGKiM Sp. z o.o. - akt notarialny z 05.10.2007r. Repertorium A Nr 3307/2007
	3.205 udziałów po 500 zł Podwyższenie kapitału udziałowego	1 602 500 zł	podwyższenie kapitału zakładowego Spółki PGKiM Sp. z o.o. - akt notarialny z 30.12.2008r. Repertorium A Nr 4062/2008
	747 udziałów po 500 zł Podwyższenie kapitału udziałowego	373 500 zł	podwyższenie kapitału zakładowego Spółki PGKiM Sp. z o.o. - akt notarialny z 30.03.2009r. Repertorium A Nr 1052/2009
	153 udziałów po 500 zł Podwyższenie kapitału udziałowego	76 500 zł	podwyższenie kapitału zakładowego Spółki PGKiM Sp. z o.o. - akt notarialny z 16.12.2009r. Repertorium A Nr 4582/2009
	9.952 udziałów po 500 zł Podwyższenie kapitału udziałowego	4 976 000 zł	podwyższenie kapitału zakładowego Spółki PGKiM Sp. z o.o. - akt notarialny z 12.04.2012r. Repertorium A Nr 942/2012
2	Udziały w spółce Łęczyńska Energetyka w Bogdance 9.340 udziałów po 1000 zł	9 340 000 zł	aport do spółki Łęczyńskiej Energetyki z o.o. - akt notarialny z dn. 01.02.2001 rok. Repertorium A nr 365/01
3	Akcje Lubelskiej Giełdy Rolno - Ogrodniczej SA w Lublinie 25 akcji po 100 zł	2 500 zł	2020r. - dematerializacja akcji - zapis elektroniczny

4	Udziały w spółce Wirtualne Powiaty 3 Spółka z ograniczoną odpowiedzialnością	324 600 zł	
	20 udziałów po 50 zł	1 000 zł	20 udziałów o wartości nominalnej 50 zł - akt notarialny z dn. 21.09.2015r. Repertorium A nr 2800/2015
	Podwyższenie kapitału udziałowego		
	ogółem o 1000 udziałów po 50 zł	12 000 zł	podwyższenie kapitału zakładowego spółki Uchw. Nr 1/X/2016 z dn. 25.10.2016r. - płatne w III ratach - I rata
		12 000 zł	podwyższenie kapitału zakładowego spółki Uchw. Nr 1/X/2016 z dn. 25.10.2016r. - płatne w III ratach - II rata
		26 000 zł	podwyższenie kapitału zakładowego spółki Uchw. Nr 1/X/2016 z dn. 25.10.2016r. - płatne w III ratach - III rata
	718 udziałów po 50 zł	35 900 zł	podwyższenie kapitału zakładowego spółki Uchw. Nr 2/VII/2017 z dn. 24.07.2017r
	1002 udziały pod 50 zł	50 100 zł	podwyższenie kapitału zakładowego spółki Uchw. Nr 2/VII/2017 z dn. 24.07.2017
	800 udziałów po 50 zł	40 000 zł	podwyższenie kapitału zakładowego spółki Uchw. Nr 5/III/2018 z dn. 21.03.2018.
	892 udziały po 50 zł	44 600 zł	podwyższenie kapitału zakładowego spółki Uchw. Nr 1/II/2019 i 2/II/2019 z 12.02.2019
	740 udziałów po 50 zł	37 000 zł	podwyższenie kapitału zakładowego spółki Uchw. Nr 1/II/2020 i Nr 2/II/2020 z dn. 11.02.2020r.
	660 udziałów po 50 zł	33 000 zł	podwyższenie kapitału zakładowego spółki Uchw. Nr 1/II/2021 z dn. 17.02.2021r.
	660 udziałów po 50 zł	33 000 zł	podwyższenie kapitału zakładowego spółki Uchw. Nr 4/III/2022 z dn. 22.03.2022r.
			podwyższenie kapitału zakładowego spółki Uchw. Nr 3/III/2023 z 21.03.2023
5	Łęczyńska Spółdzielnia Socjalna "Pod Dobrym Adresem"	5 000 zł	Uchwała Nr XLVIII/264/2018 z dnia 25.07.2018r. Rady Miejskiej w Łęcznej
	1 udział członkowski		
6	SIM Wschód Sp. z o.o. z siedzibą w Łęcznej	3 000 000 zł	Akt notarialny Rep A Nr 6354/2023 z 29.11.2023r.
	60 000 udziałów		
Razem		44 790 600 zł	

Sporządziła: Kinga Koziej


SKARBNIK MIASTA
Łęczna
mgr Renata Brońska

(Główny Księgowy/Skarbnik)


BURMISTRZA
mgr Leszek Włodarski

(kierownik jednostki)